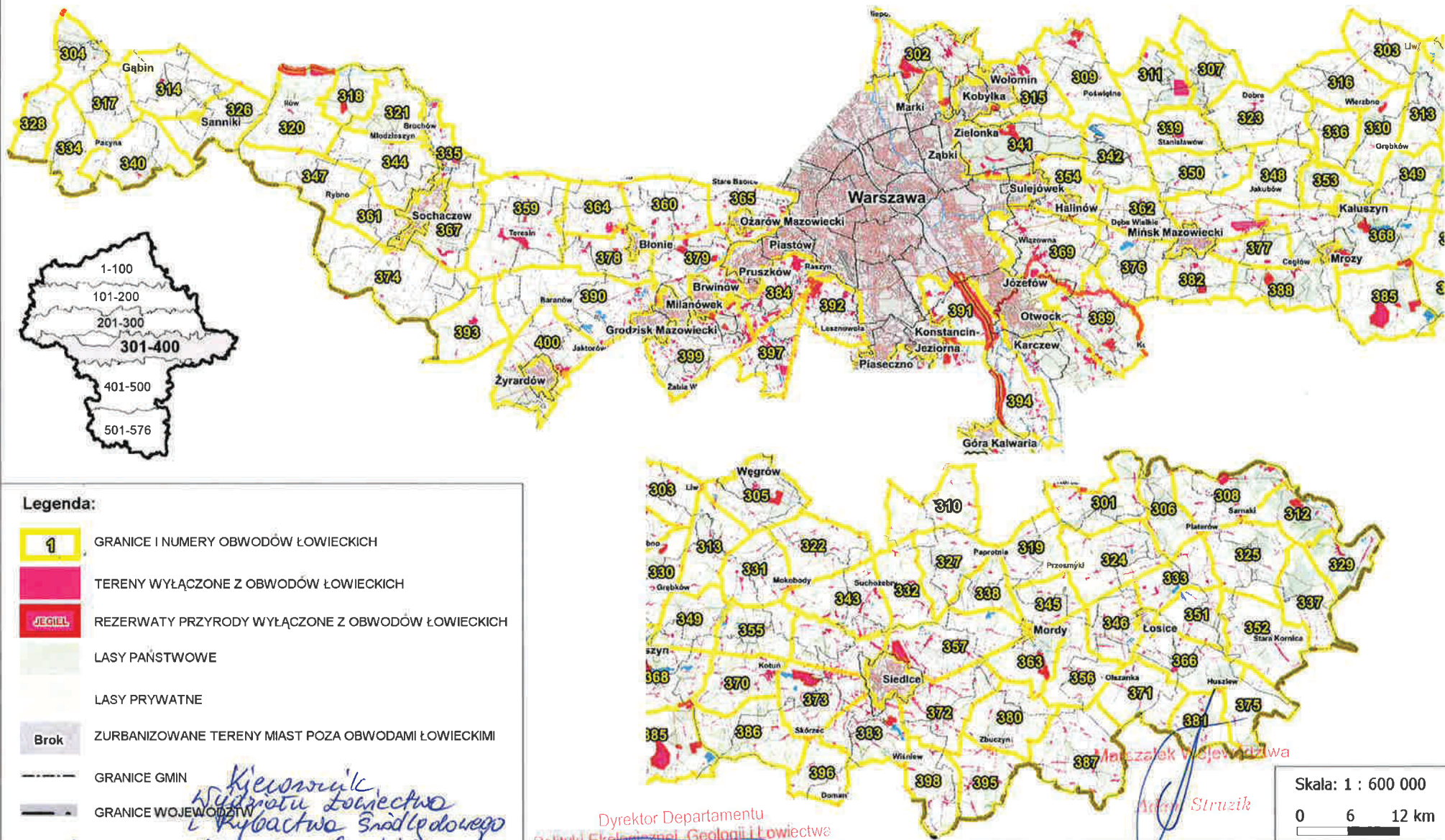


Załącznik nr 2 cz. 4. do uchwały nr Sejmiku Województwa Mazowieckiego z dnia
 w sprawie podziału województwa mazowieckiego na obwody łowieckie oraz zaliczenia obwodów łowieckich do kategorii,
 o których mowa w art. 26a ust. 1 ustawy Prawo łowieckie

Mapa poglądowa arkuszy map obwodów łowieckich nr 301 - 400



OTenet
19.01.2022

*Kierownik
 Wydziału Łowiectwa
 i Rybołactwa Środowiskowego
 Izabela Gapińska*
 2022-01-14

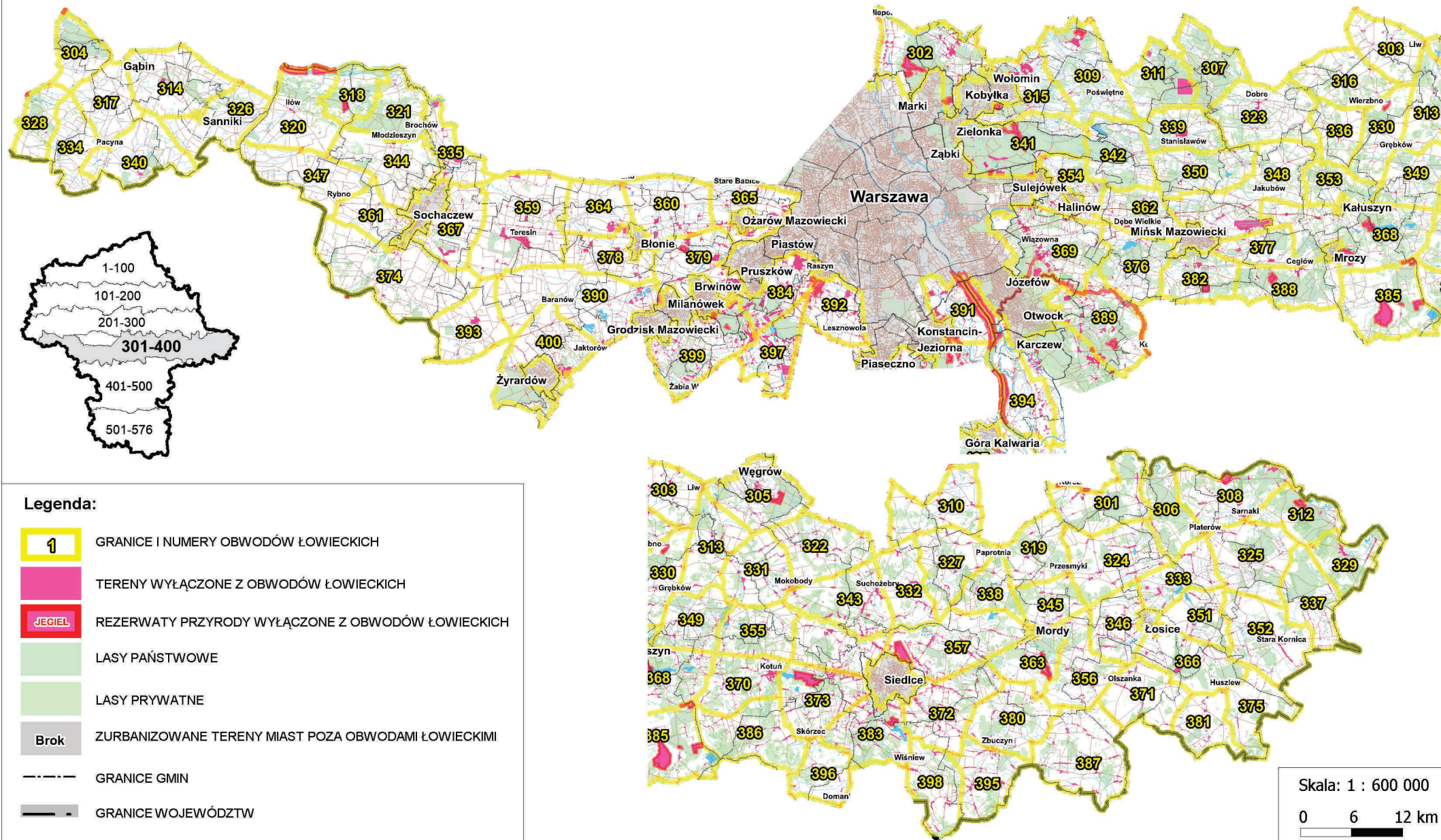
Dyrektor Departamentu
 Polityki Ekologicznej, Geologii i Łowiectwa
Tomasz Krasowski
 14 STY. 2022

Maczalek Województwa
Aleks Struzik

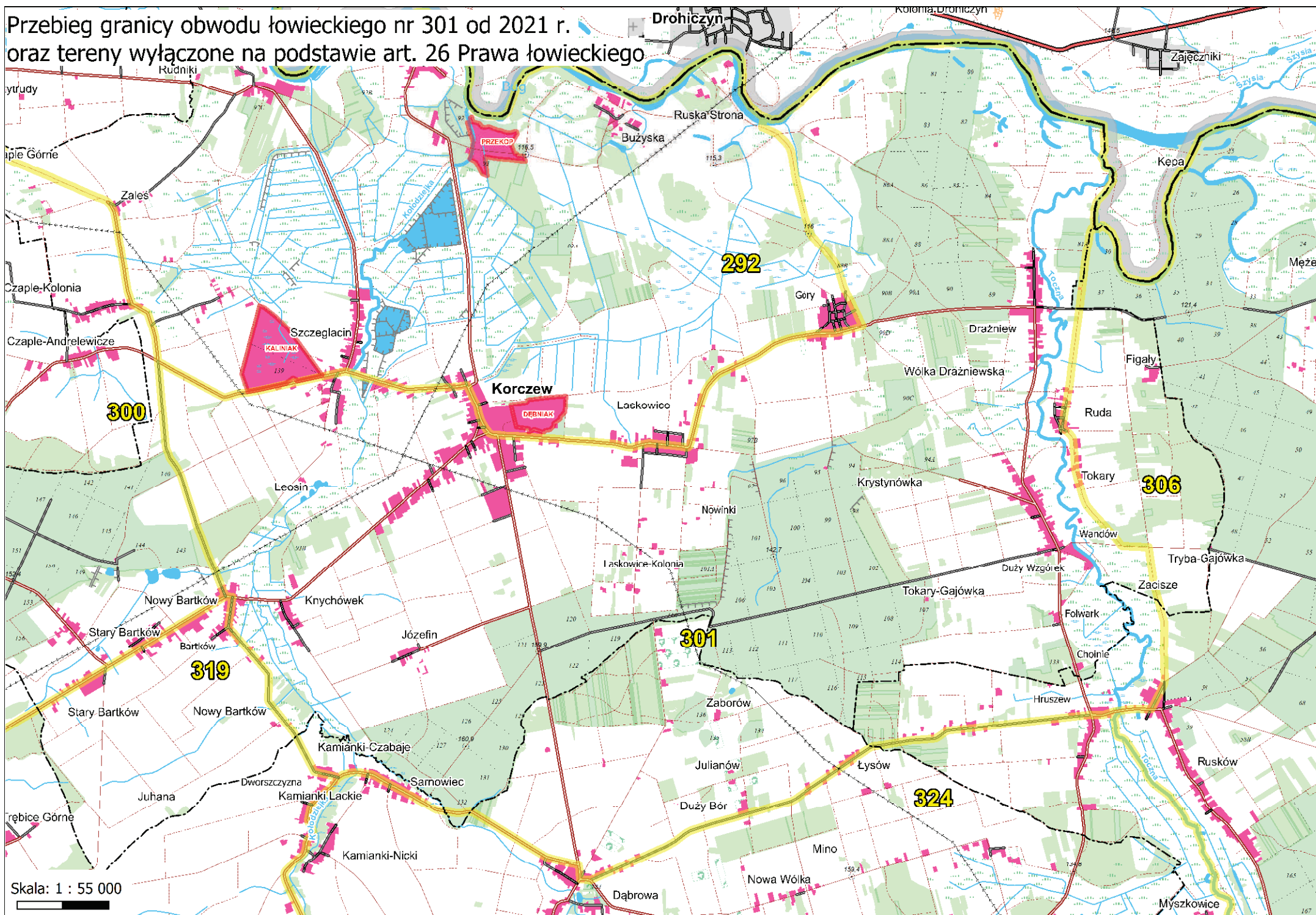
Skala: 1 : 600 000
 0 6 12 km

Załącznik nr 2 cz. 4. do uchwały nr Sejmiku Województwa Mazowieckiego z dnia
 w sprawie podziału województwa mazowieckiego na obwody łowieckie oraz zaliczenia obwodów łowieckich do kategorii,
 o których mowa w art. 26a ust. 1 ustawy Prawo łowieckie

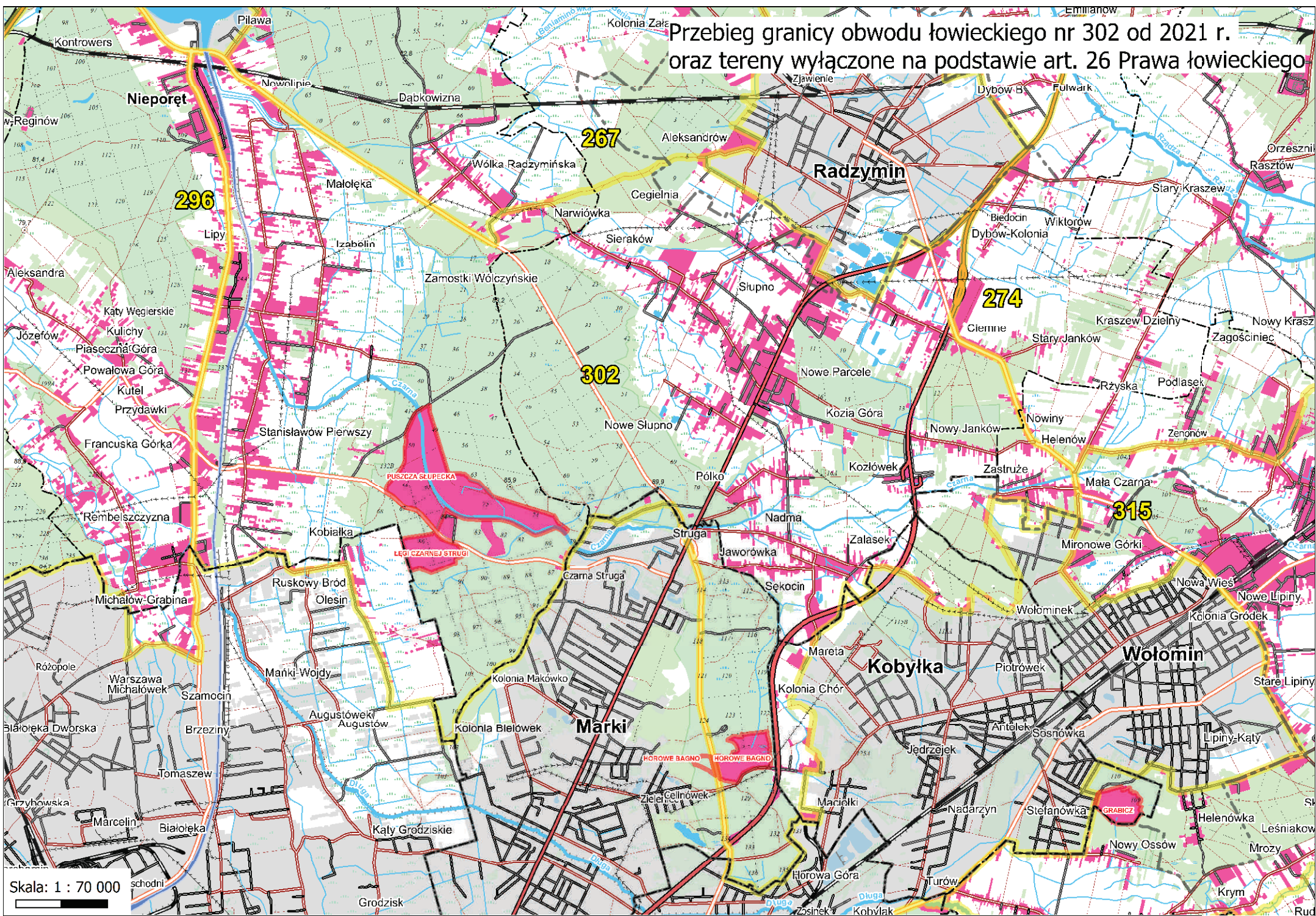
Mapa poglądowa arkuszy map obwodów łowieckich nr 301 - 400



Przebieg granicy obwodu łowieckiego nr 301 od 2021 r.
oraz tereny wyłączone na podstawie art. 26 Prawa łowieckiego

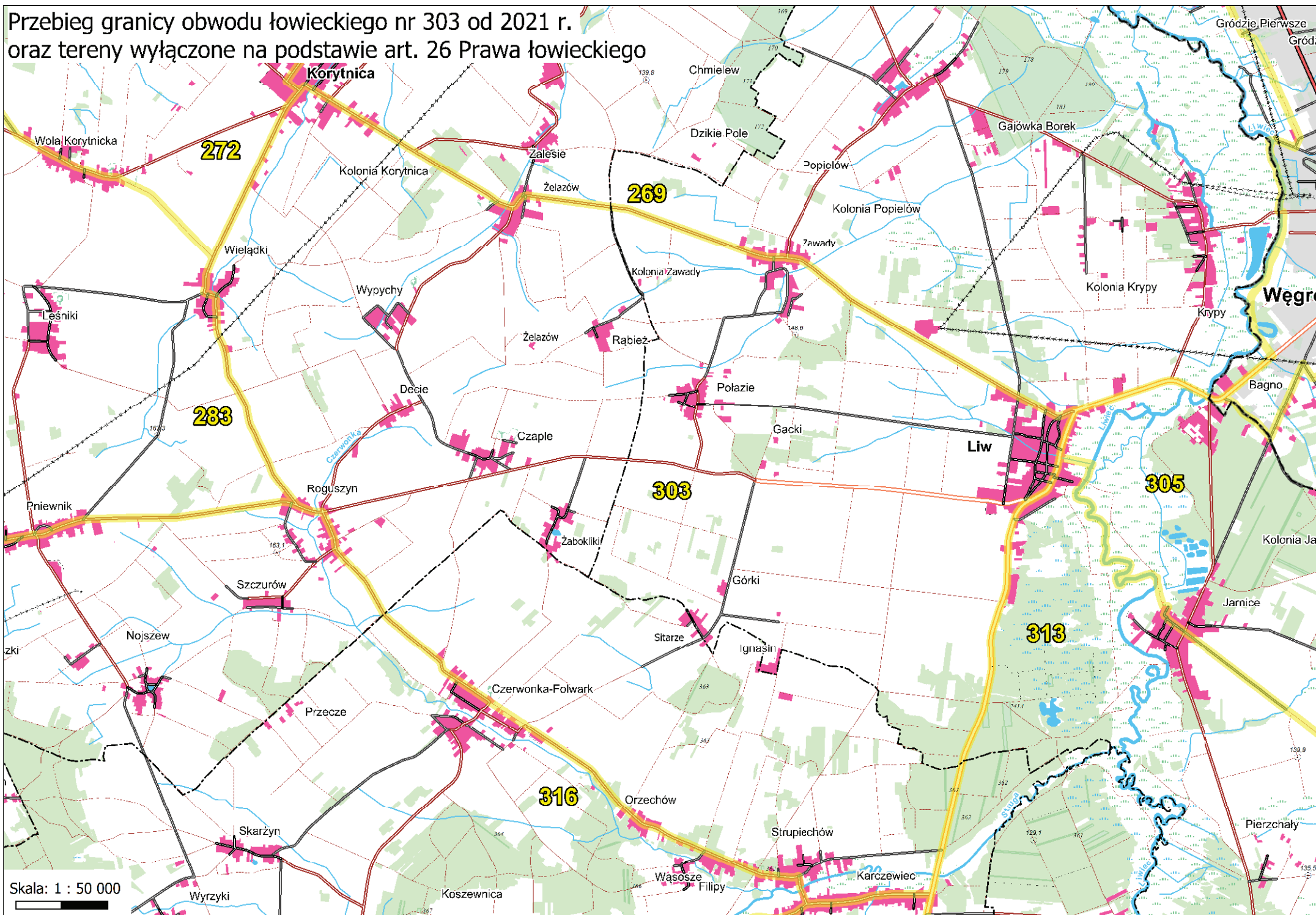


Przebieg granicy obwodu łowieckiego nr 302 od 2021 r. oraz tereny wyłączone na podstawie art. 26 Prawa łowieckiego

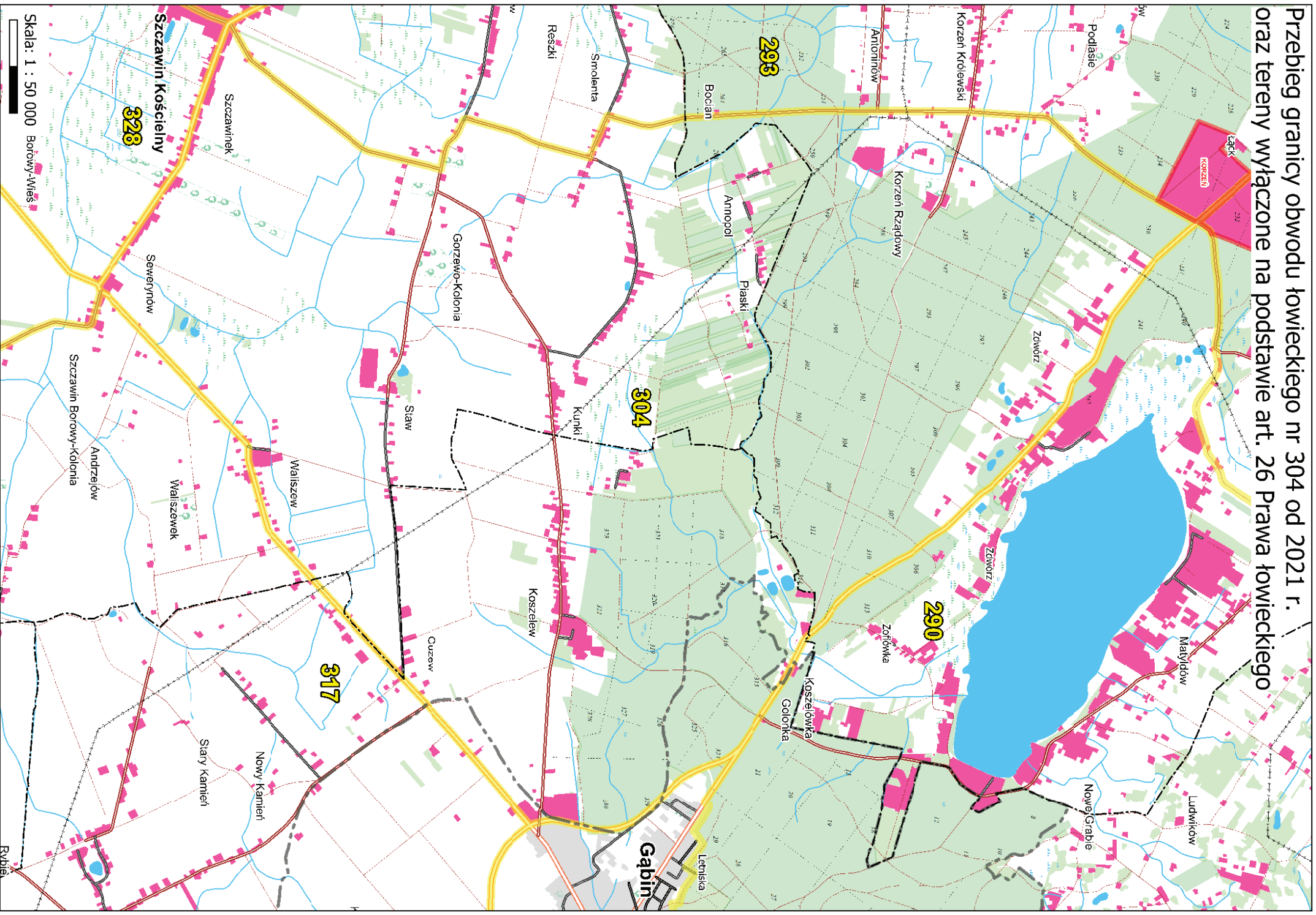


Skala: 1 : 70 000

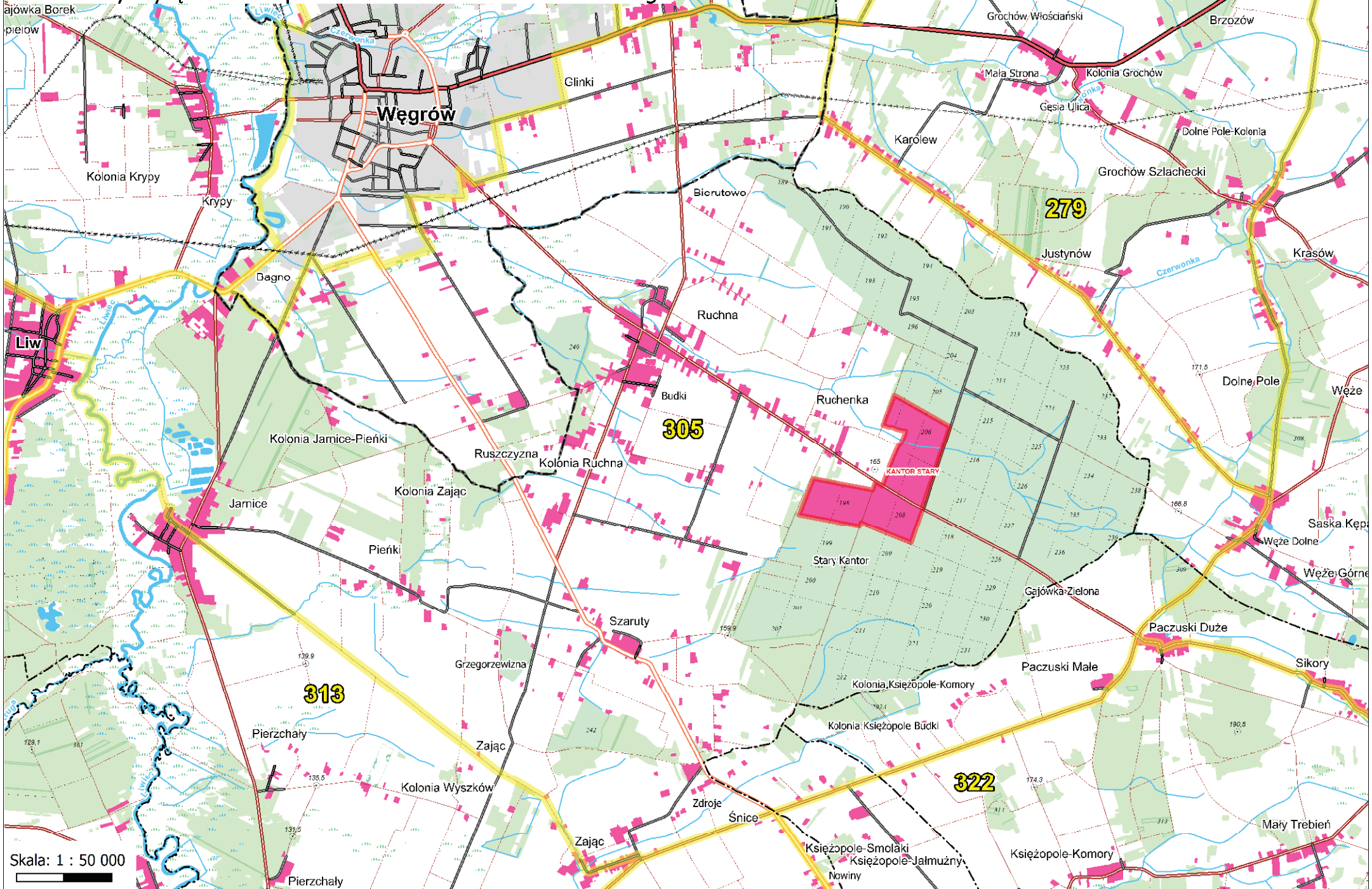
Przebieg granicy obwodu łowieckiego nr 303 od 2021 r.
oraz tereny wyłączone na podstawie art. 26 Prawa łowieckiego



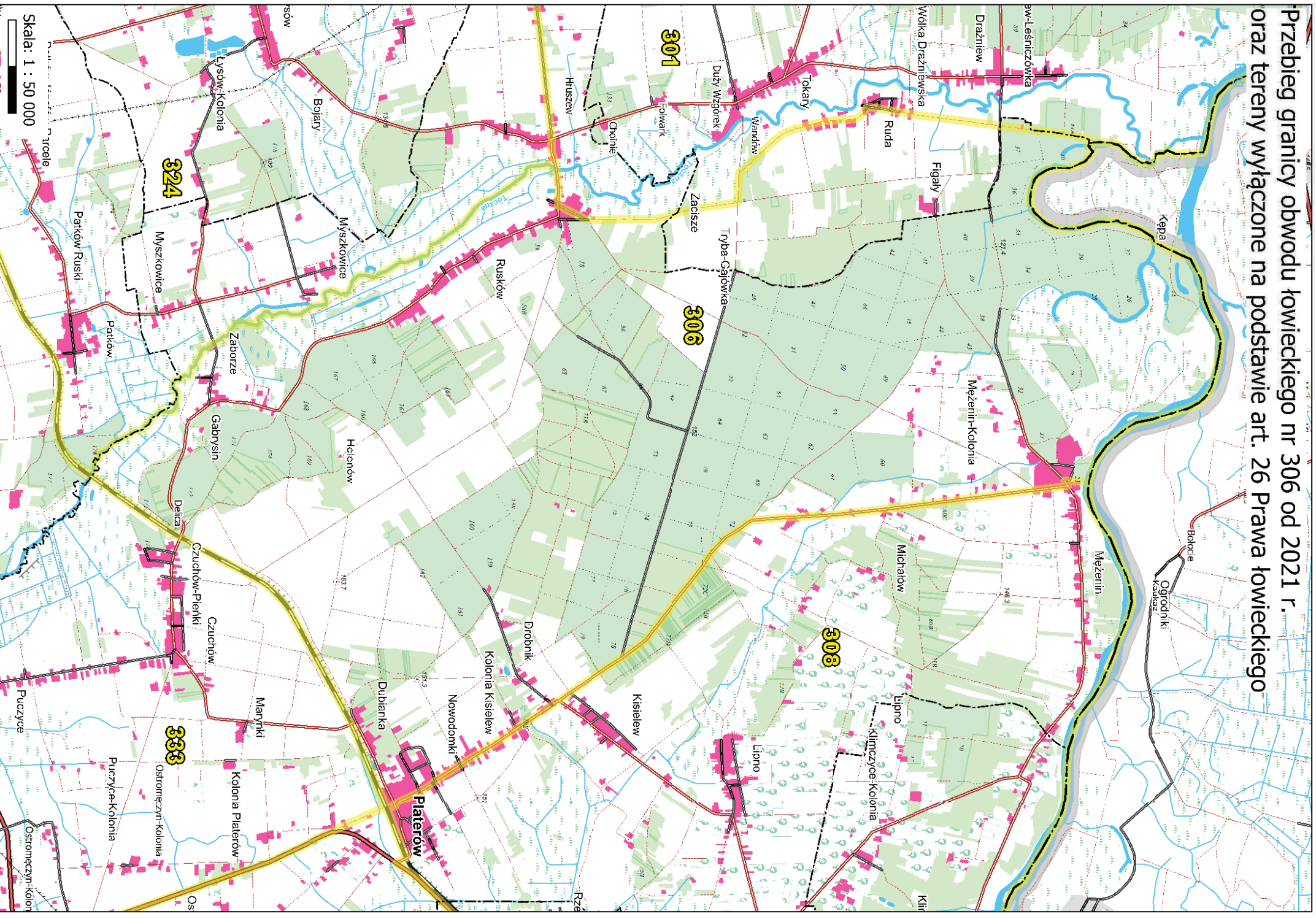
Przebieg granicy obwodu łowieckiego nr 304 od 2021 r.
oraz tereny wyłączone na podstawie art. 26 Prawa łowieckiego



Przebieg granicy obwodu łowieckiego nr 305 od 2021 r. oraz tereny wyłączzone na podstawie art. 26 Prawa łowieckiego

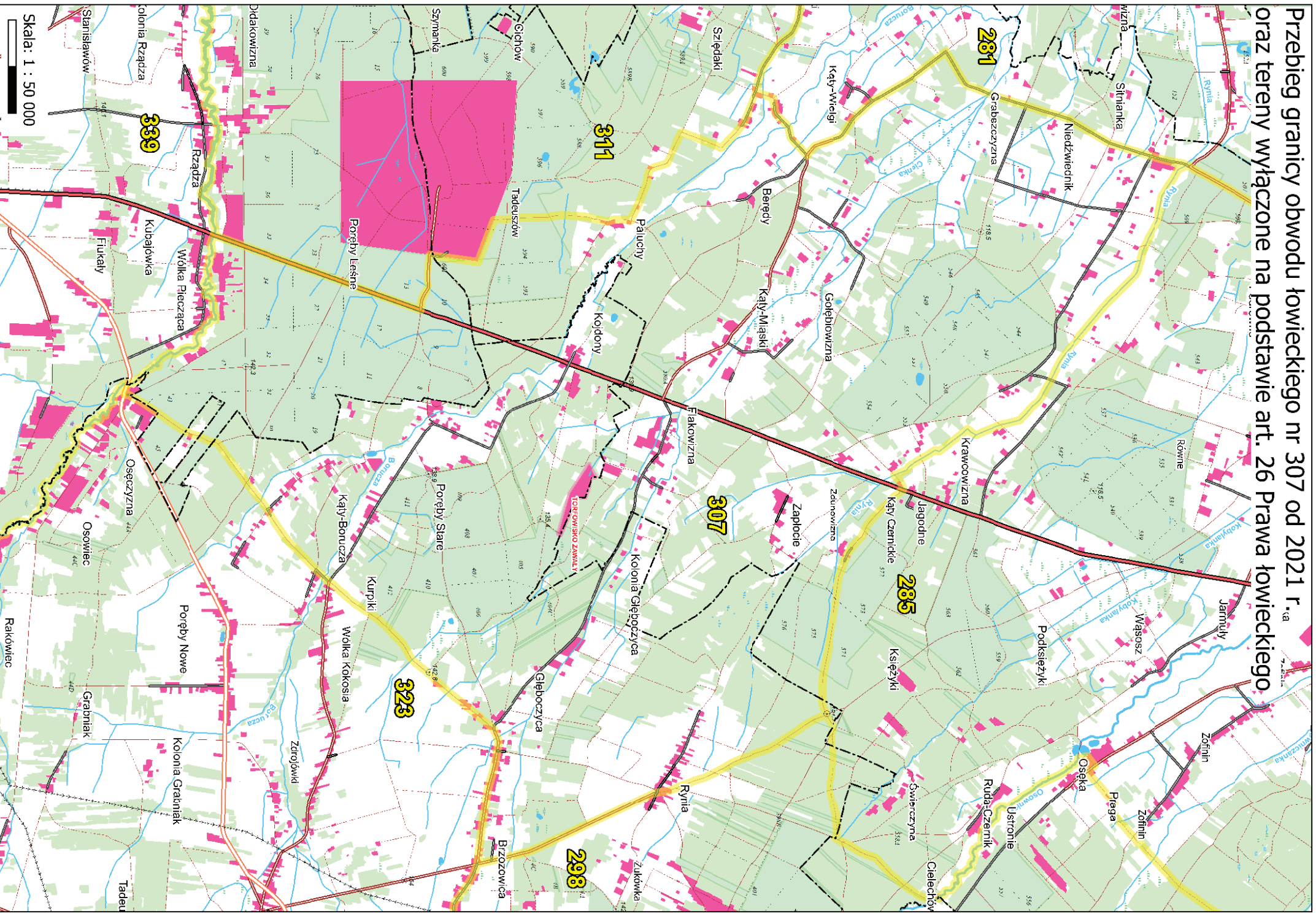


Przebieg granicy obwodu łowieckiego nr 306 od 2021 r.
oraz tereny wyłączane na podstawie art. 26 Prawa łowieckiego



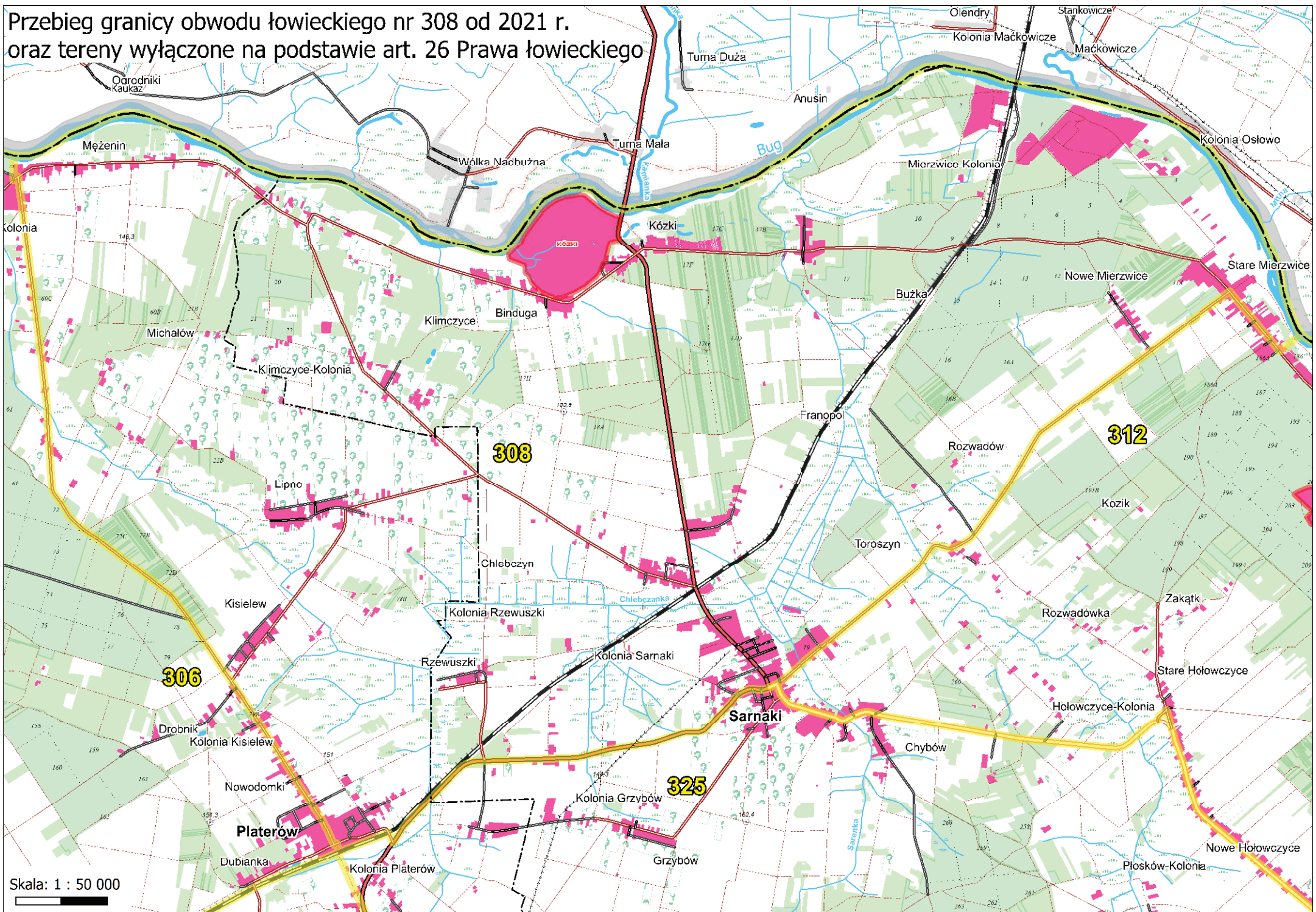
Skala: 1 : 50 000

Przebieg granicy obwodu łowieckiego nr 307 od 2021 r. do
oraz tereny wyłączone na podstawie art. 26 Prawa łowieckiego



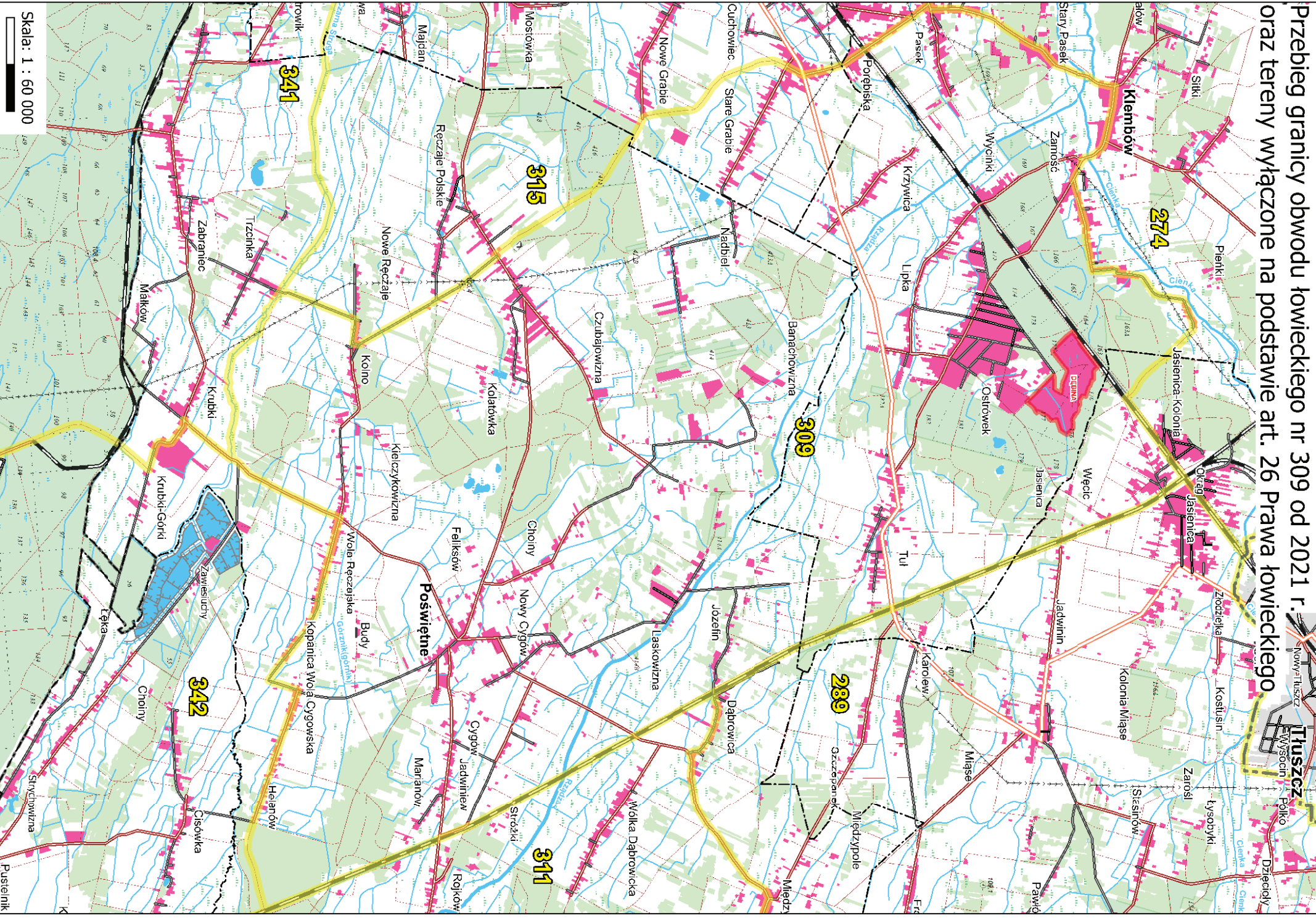
Skala: 1 : 50 000

Przebieg granicy obwodu łowieckiego nr 308 od 2021 r.
oraz tereny wyłączzone na podstawie art. 26 Prawa łowieckiego



Skala: 1 : 50 000

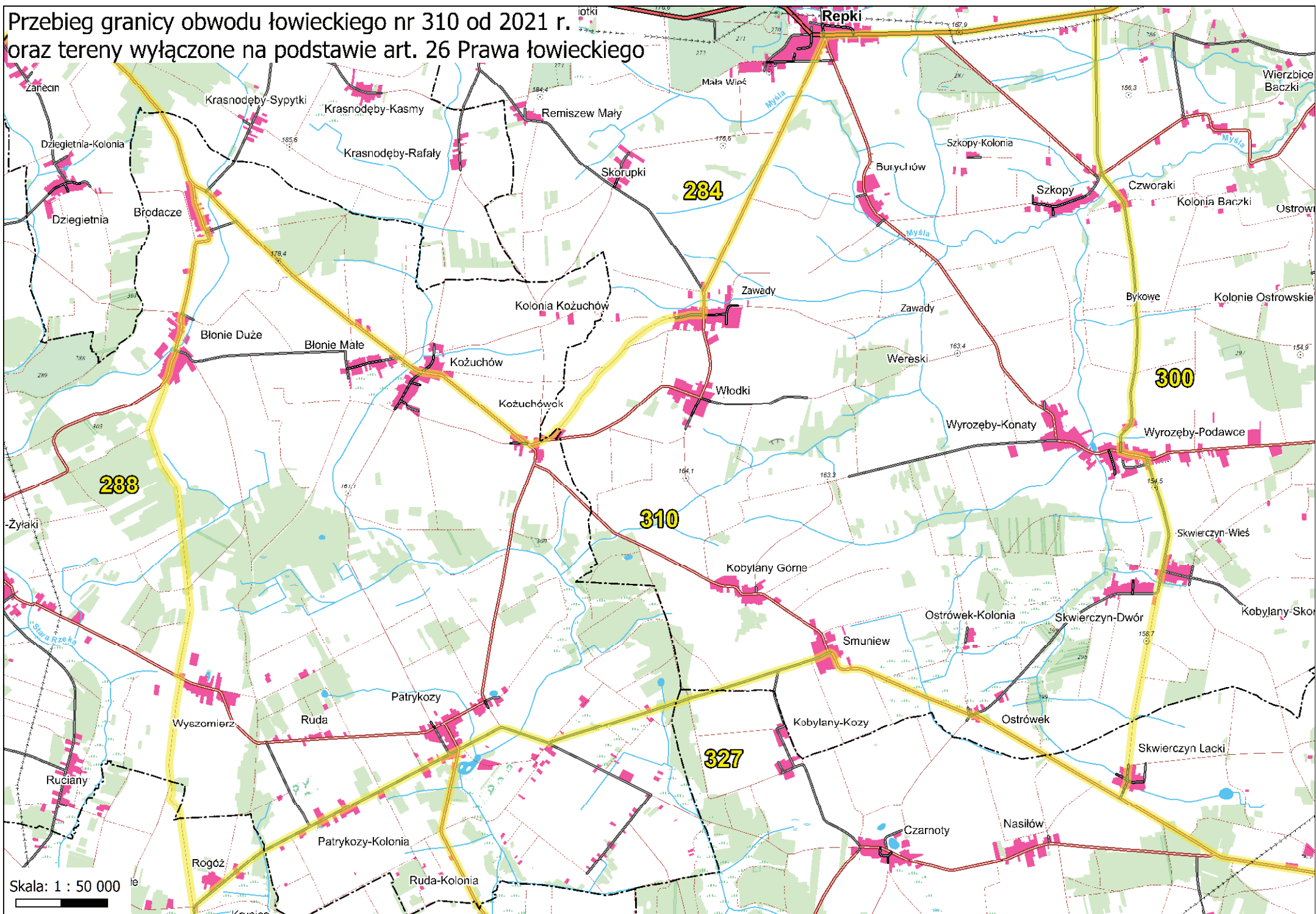
Przebieg granicy obwodu łowieckiego nr 309 od 2021 r. oraz tereny wyłączone na podstawie art. 26 Prawa łowieckiego



Skala: 1 : 60 000

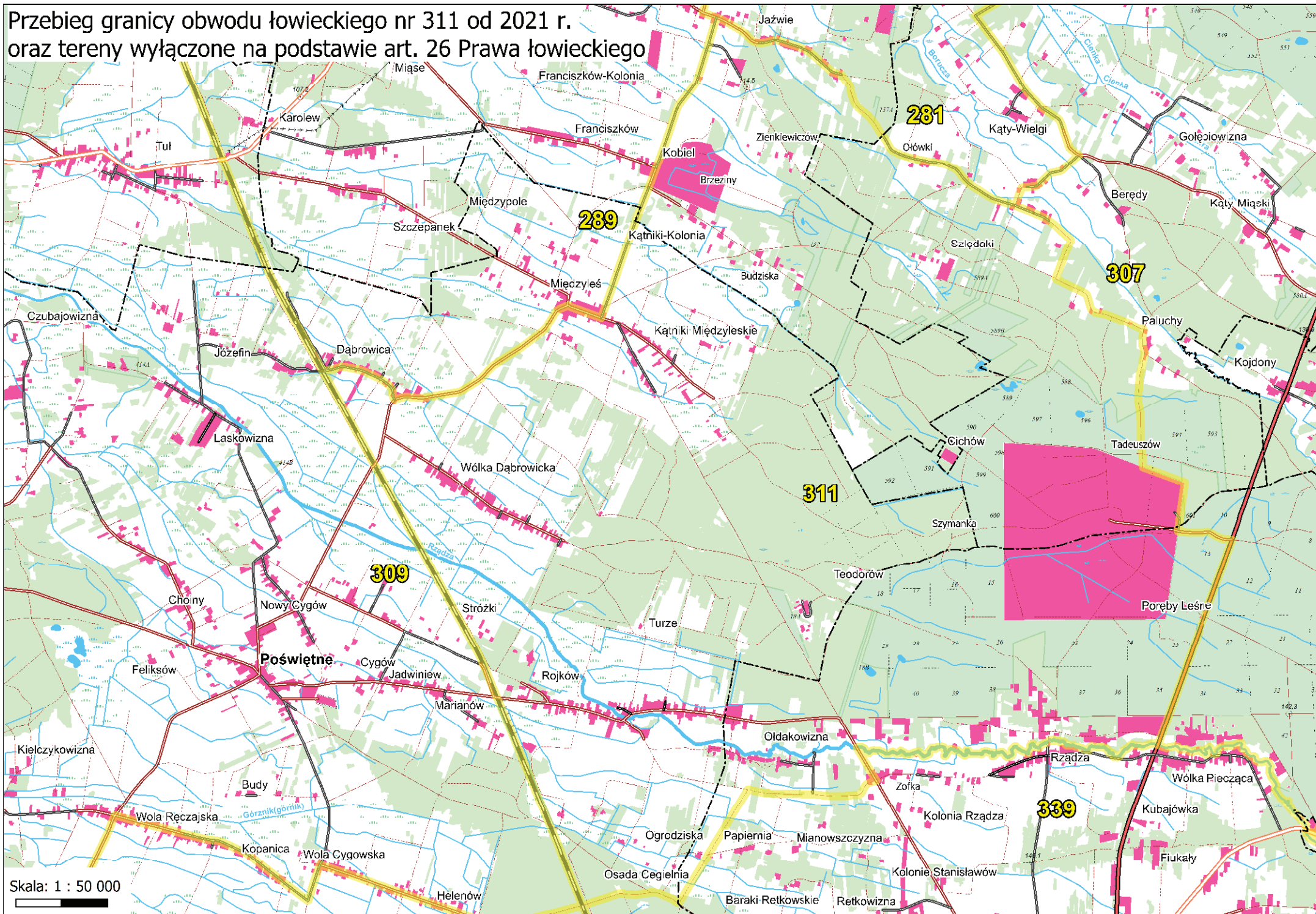
Tuszczyński
 Nowy-Tuszczyński
 Włoszczowski
 Pełkiński
 Dziegielski

Przebieg granicy obwodu łowieckiego nr 310 od 2021 r.
oraz tereny wyłączone na podstawie art. 26 Prawa łowieckiego

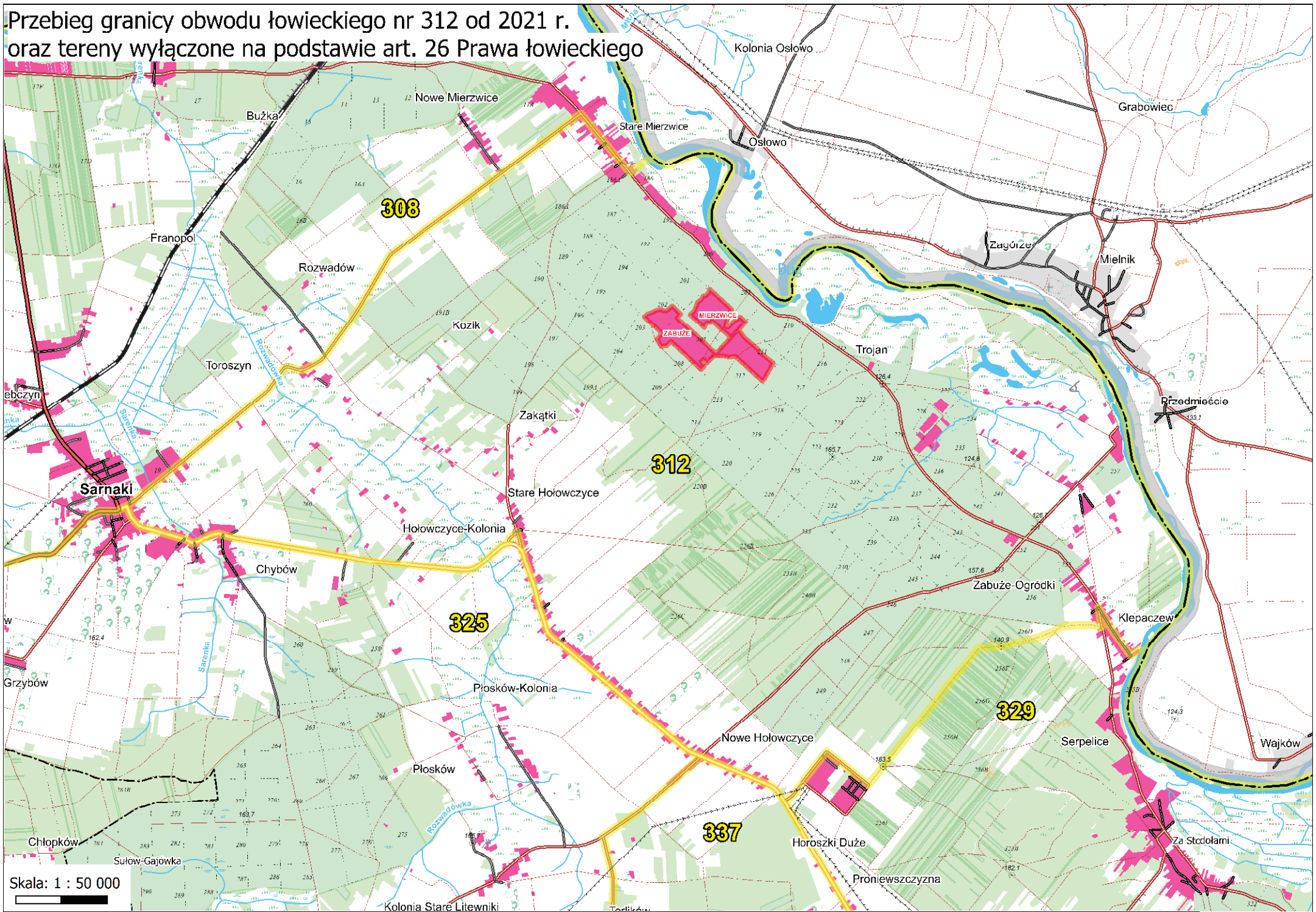


Skala: 1 : 50 000

Przebieg granicy obwodu łowieckiego nr 311 od 2021 r. oraz tereny wyłączone na podstawie art. 26 Prawa łowieckiego

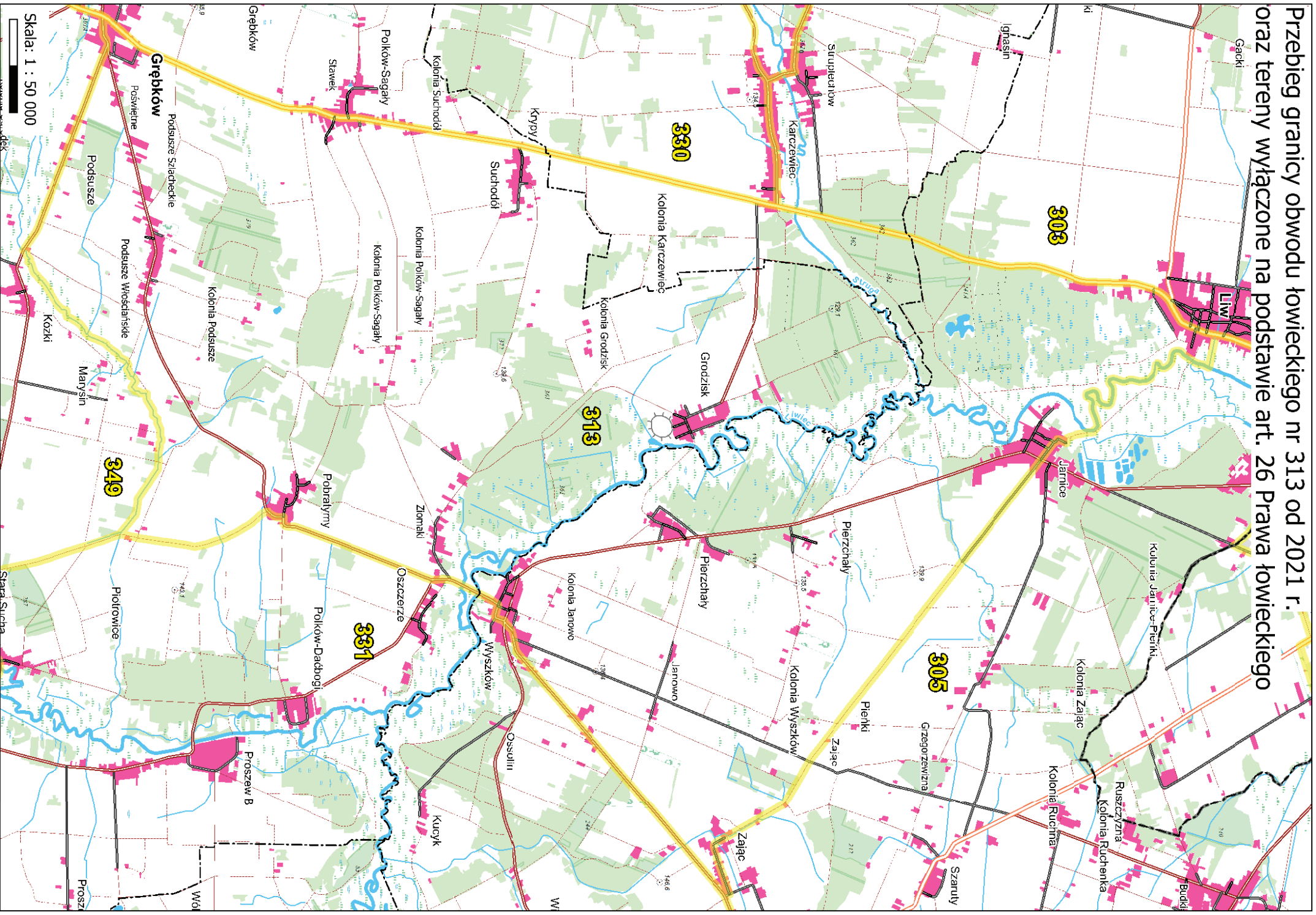


Przebieg granicy obwodu łowieckiego nr 312 od 2021 r.
oraz tereny wyłączone na podstawie art. 26 Prawa łowieckiego

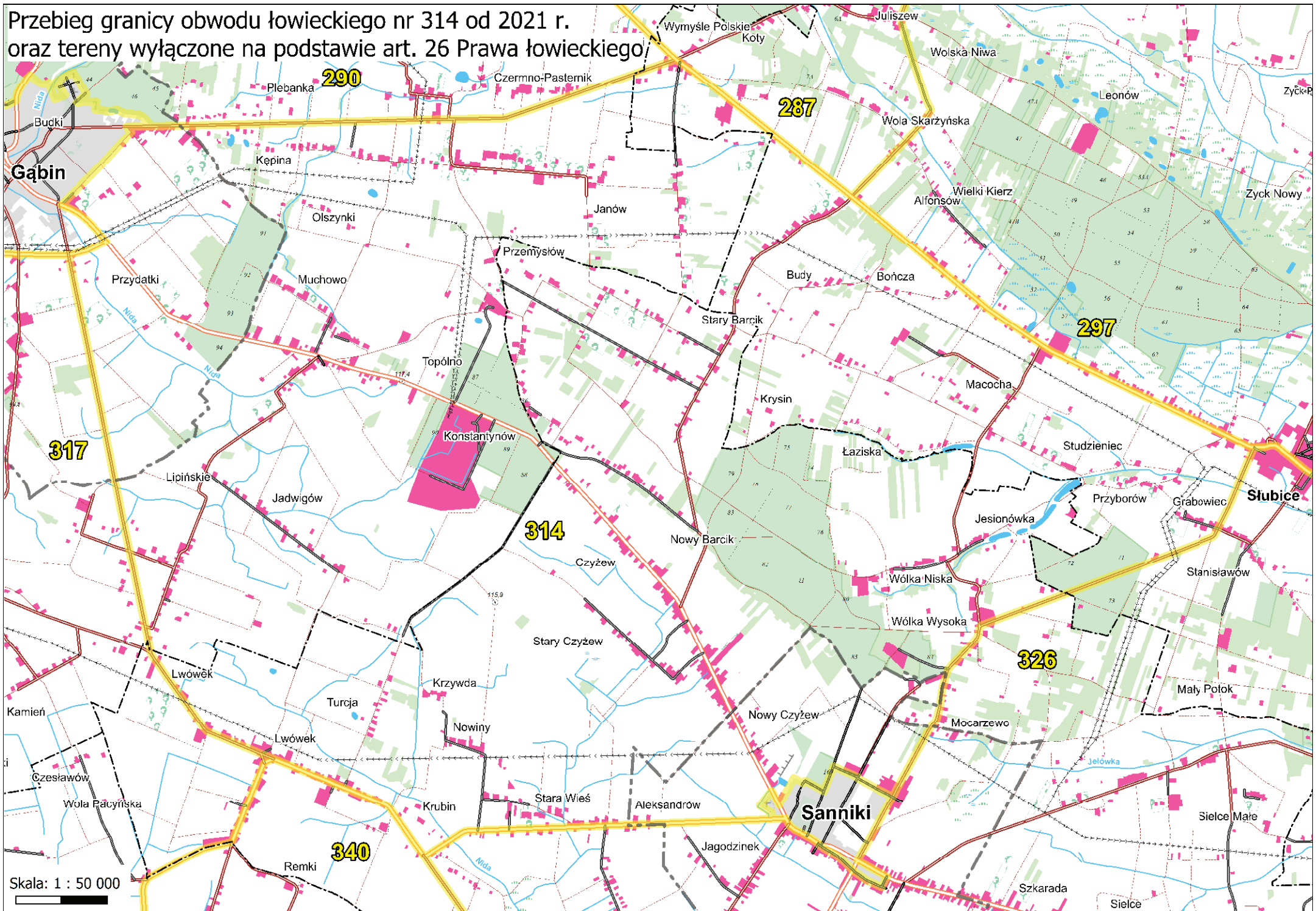


Skala: 1 : 50 000

Przebieg granicy obwodu łowieckiego nr 313 od 2021 r.
oraz tereny wylączone na podstawie art. 26 Prawa łowieckiego

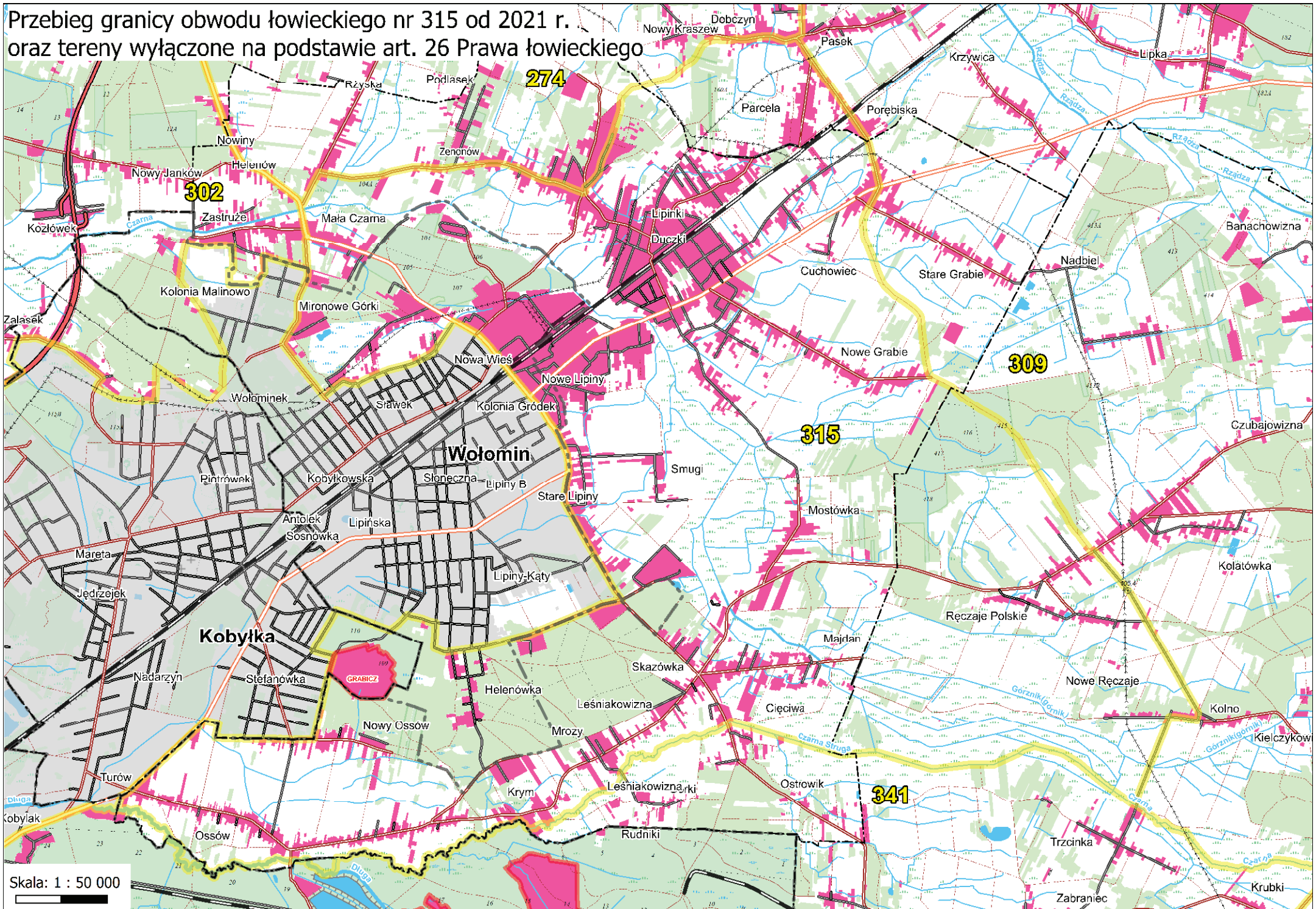


Przebieg granicy obwodu łowieckiego nr 314 od 2021 r.
oraz tereny wyłączzone na podstawie art. 26 Prawa łowieckiego

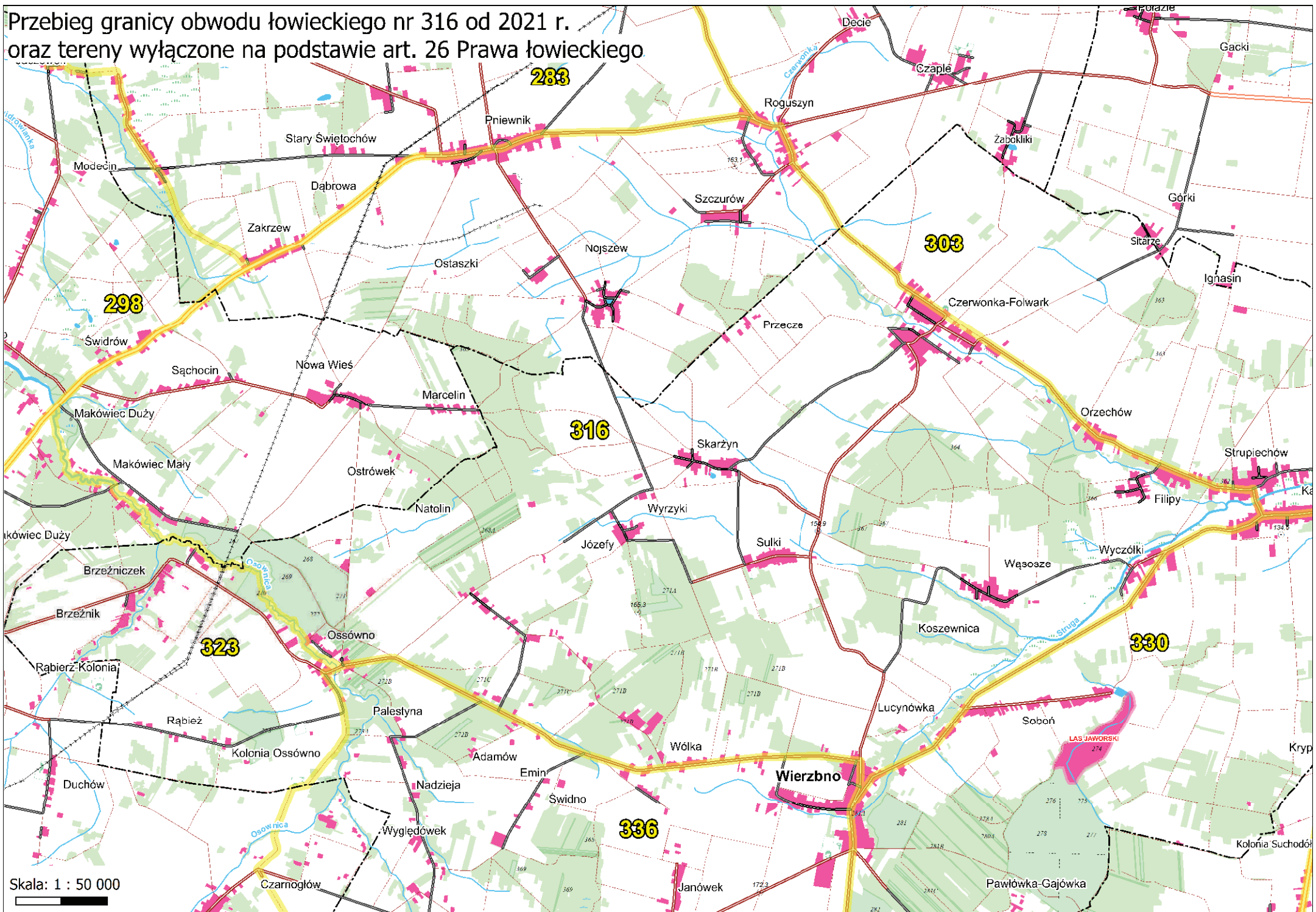


Skala: 1 : 50 000

Przebieg granicy obwodu łowieckiego nr 315 od 2021 r.
oraz tereny wyłączone na podstawie art. 26 Prawa łowieckiego



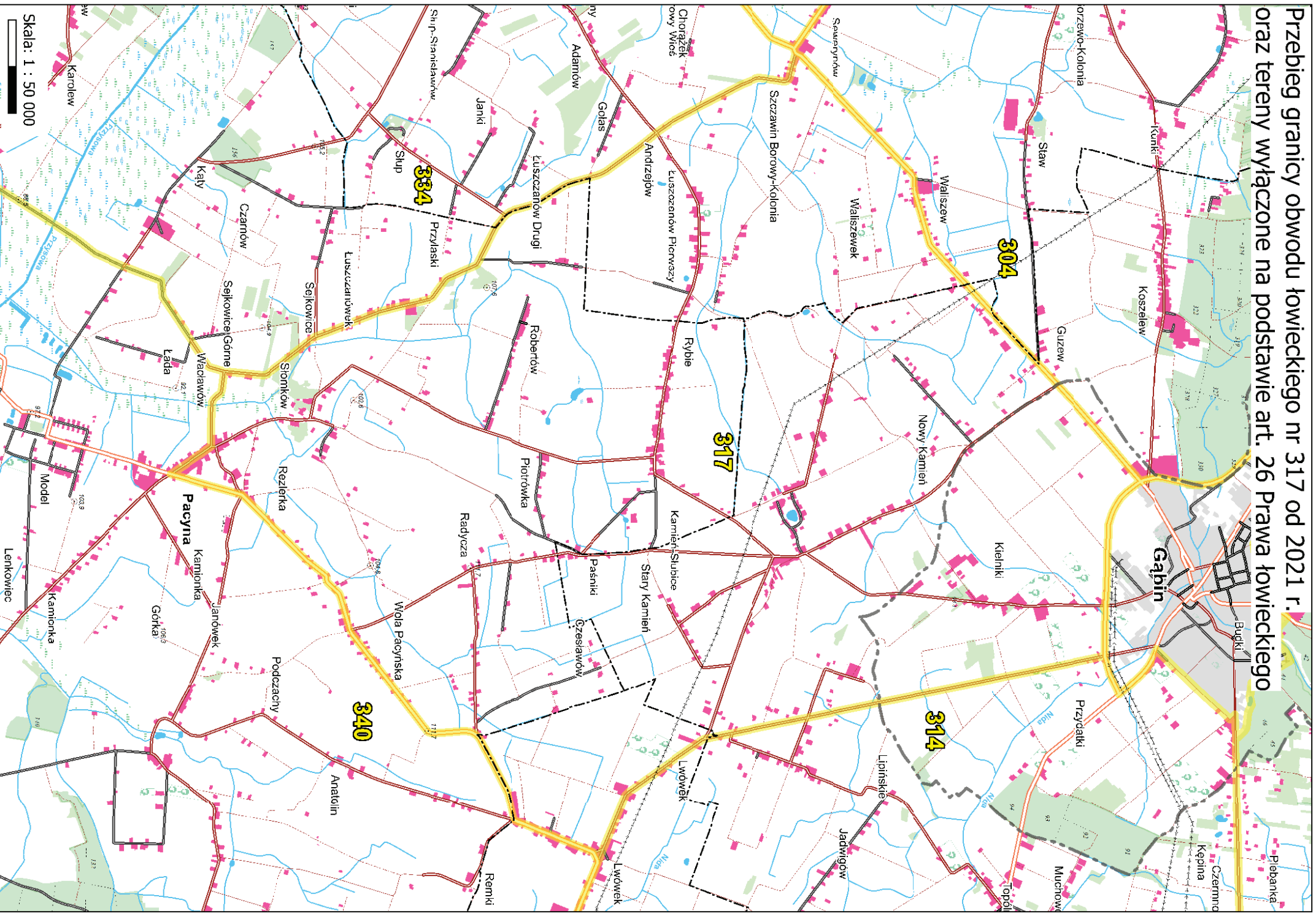
Przebieg granicy obwodu łowieckiego nr 316 od 2021 r.
oraz tereny wyłączone na podstawie art. 26 Prawa łowieckiego



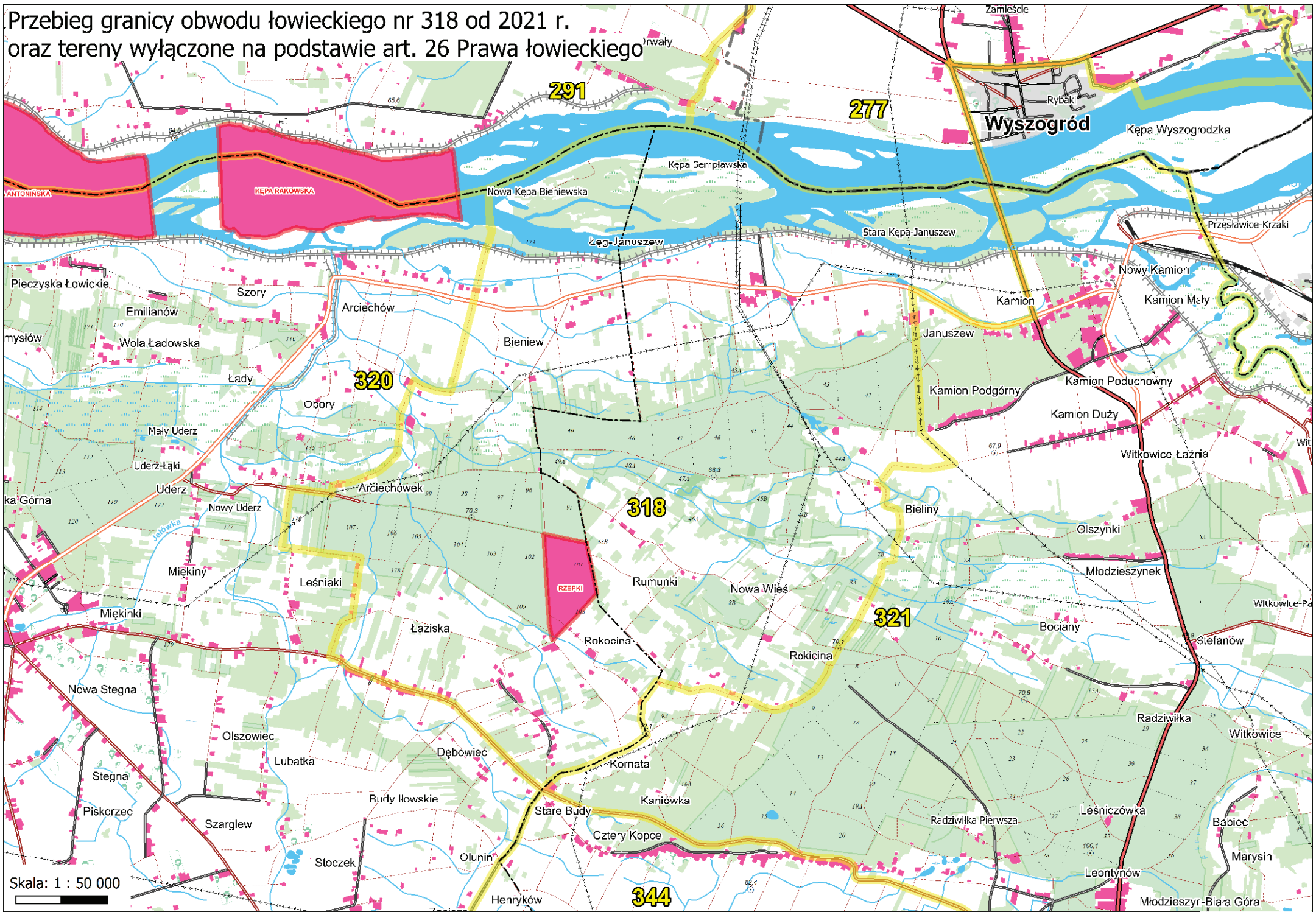
Skala: 1 : 50 000



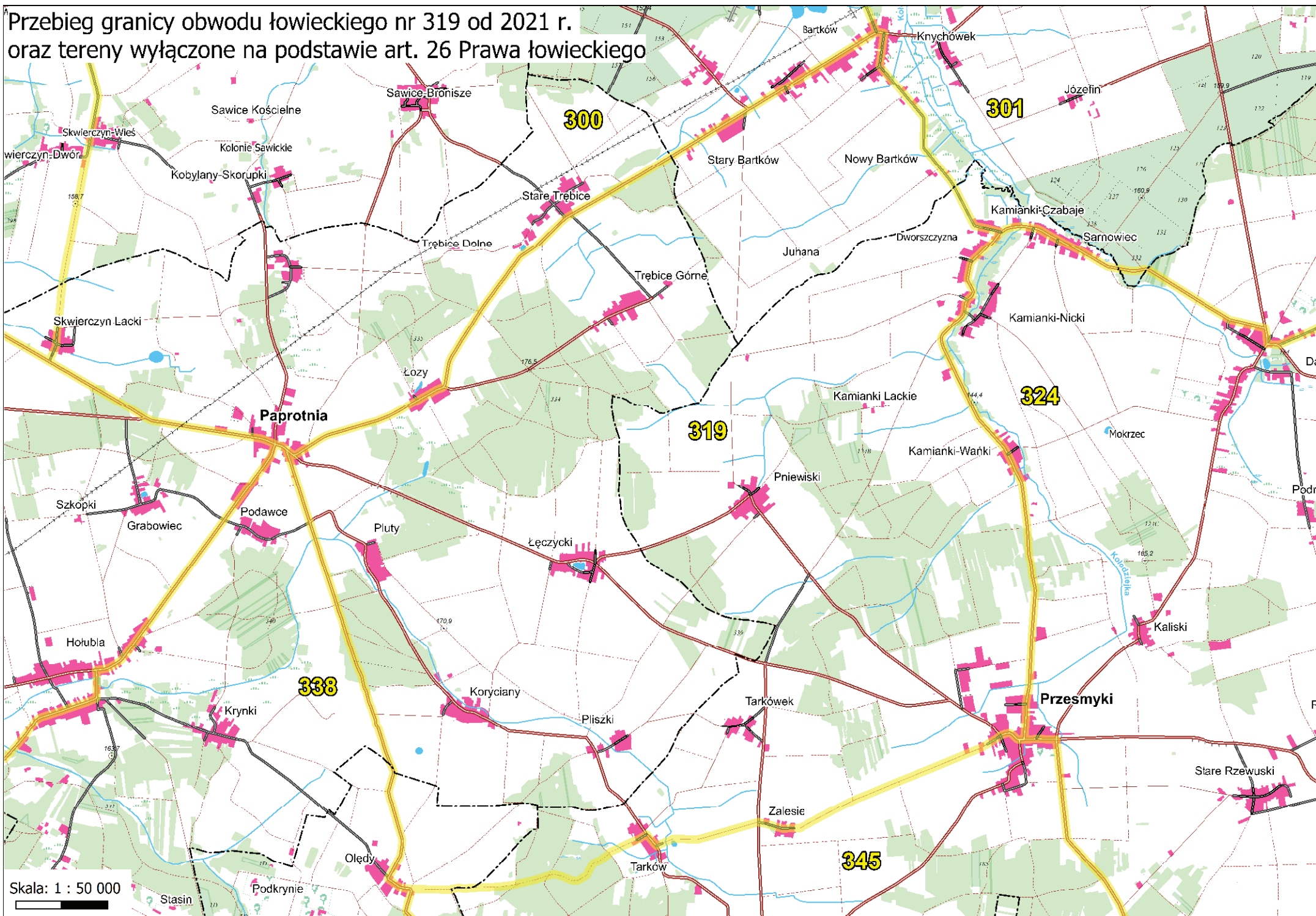
Przebieg granicy obwodu łowieckiego nr 317 od 2021 r.
oraz tereny wyłączone na podstawie art. 26 Prawa łowieckiego



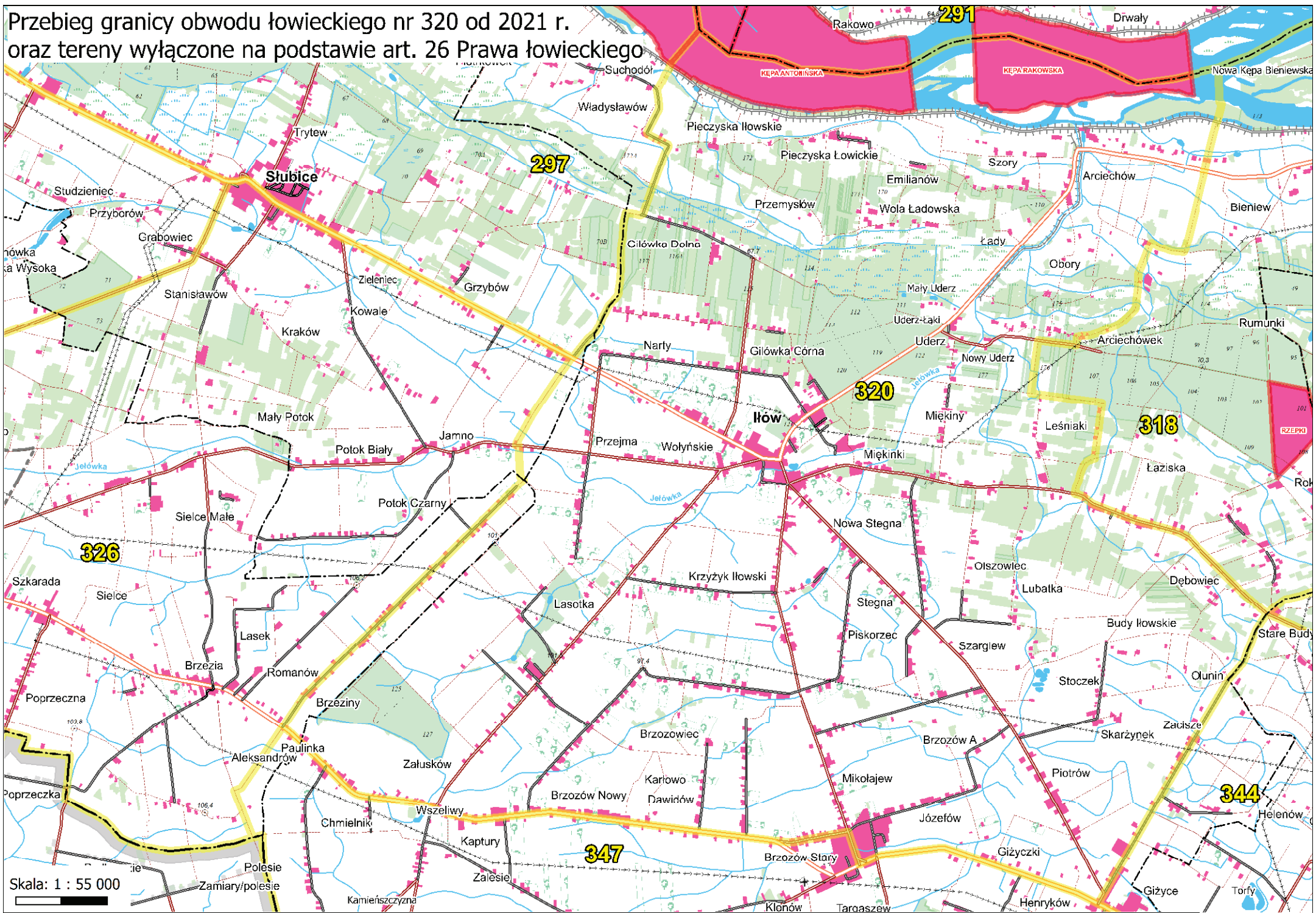
Przebieg granicy obwodu łowieckiego nr 318 od 2021 r.
oraz tereny wyłączone na podstawie art. 26 Prawa łowieckiego



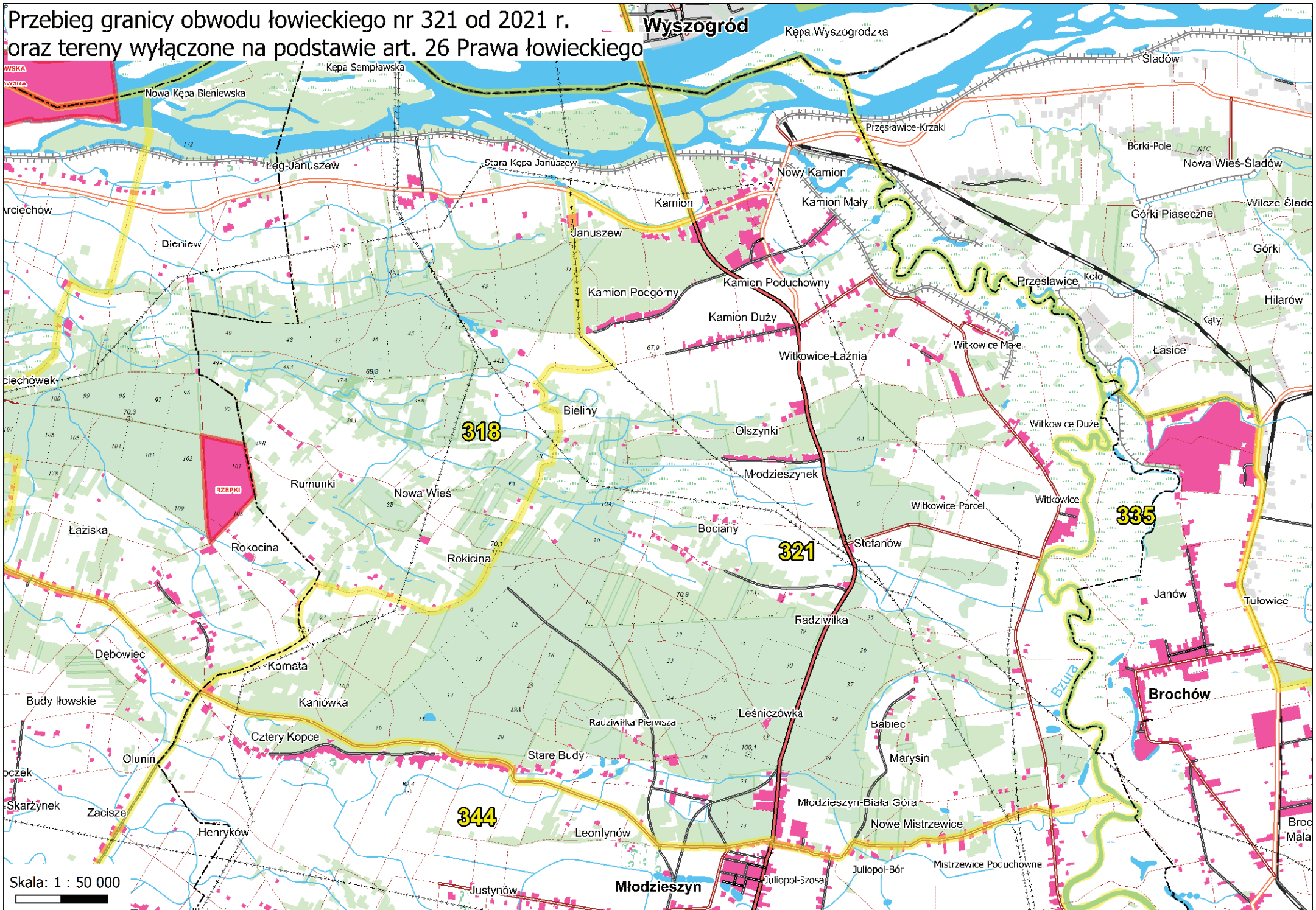
Przebieg granicy obwodu łowieckiego nr 319 od 2021 r.
oraz tereny wyłączone na podstawie art. 26 Prawa łowieckiego



Przebieg granicy obwodu łowieckiego nr 320 od 2021 r.
oraz tereny wyłączzone na podstawie art. 26 Prawa łowieckiego



Przebieg granicy obwodu łowieckiego nr 321 od 2021 r. oraz tereny wyłączone na podstawie art. 26 Prawa łowieckiego



Wyszogród

Kępa Wyszogrodzka

Śladow

Nowa Kępa Bieniewska

Kępa Sempławska

Przesławice-Krzaki

Borki-Pole

Nowa Wieś-Śladow

Krciechów

Lęg-Januszew

Stara Kępa Januszew

Nowy Kamion

Kamion

Kamion Mały

Górki Piaseczne

Wilcze Śladow

Bieniew

Januszew

Górki

Hilarów

Kamion Podgórny

Kamion Poduchowny

Przesławice-Koło

Łasice

biechówek

Kamion Duży

Witkowie-Łażnia

Witkowie Małe

Kąty

318

Bieliny

Olszynki

Witkowie Duże

Łaziska

Rumunki

Nowa Wieś

Modzieszynek

335

RZEPKI

Rokicina

Rokicina

Bociany

Witkowie-Parcel

Witkowie

Tulowice

321

Stefanów

Janów

Dębowiec

Kornata

Kaniówka

Radziwilka

Brochów

Budy łowiskie

Olunin

Cztery Kopce

Stare Budy

Leontynów

Radziwilka Pierwsza

Leśniczówka

Bąbiec

Marysin

Broc Mała

Łączek

Skarzynek

Zacisze

Henryków

344

Justynów

Młodzieszyn

Juljopol-Szosa

Juljopol-Bór

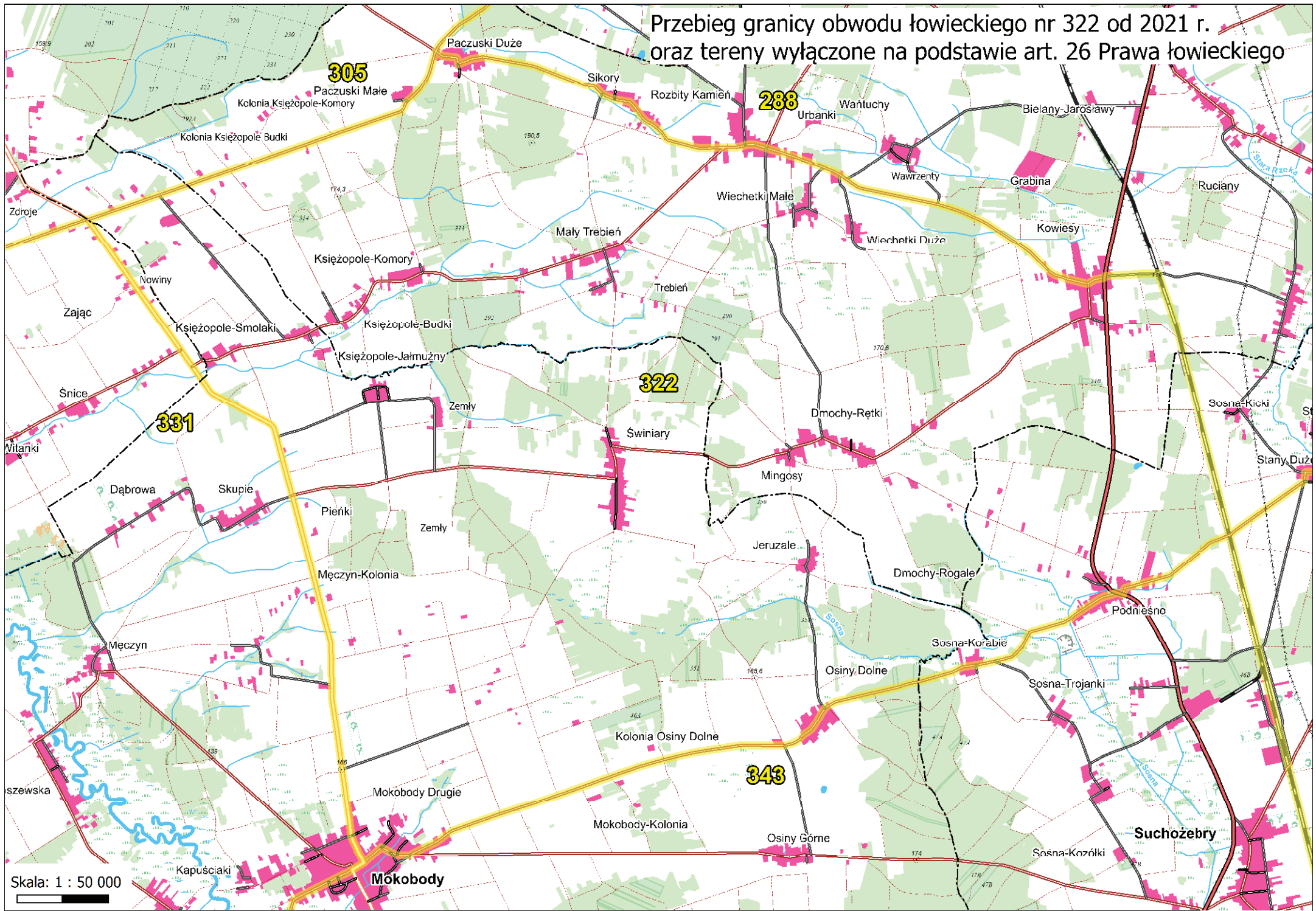
Mistrzvice Poduchowne

Młodzieszyń-Biała Góra

Nowe Mistrzvice

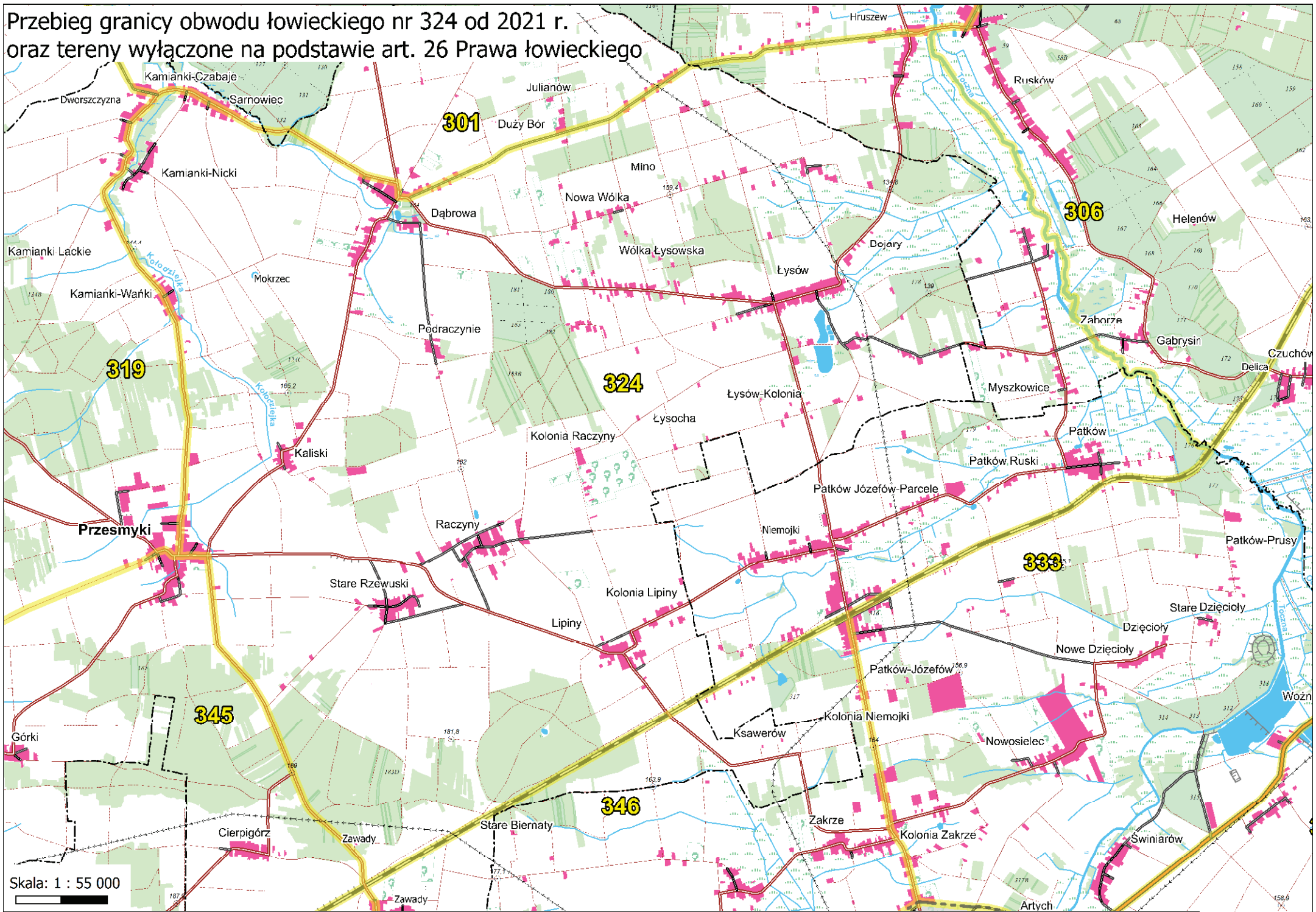
Skala: 1 : 50 000

Przebieg granicy obwodu łowieckiego nr 322 od 2021 r.
oraz tereny wyłączone na podstawie art. 26 Prawa łowieckiego



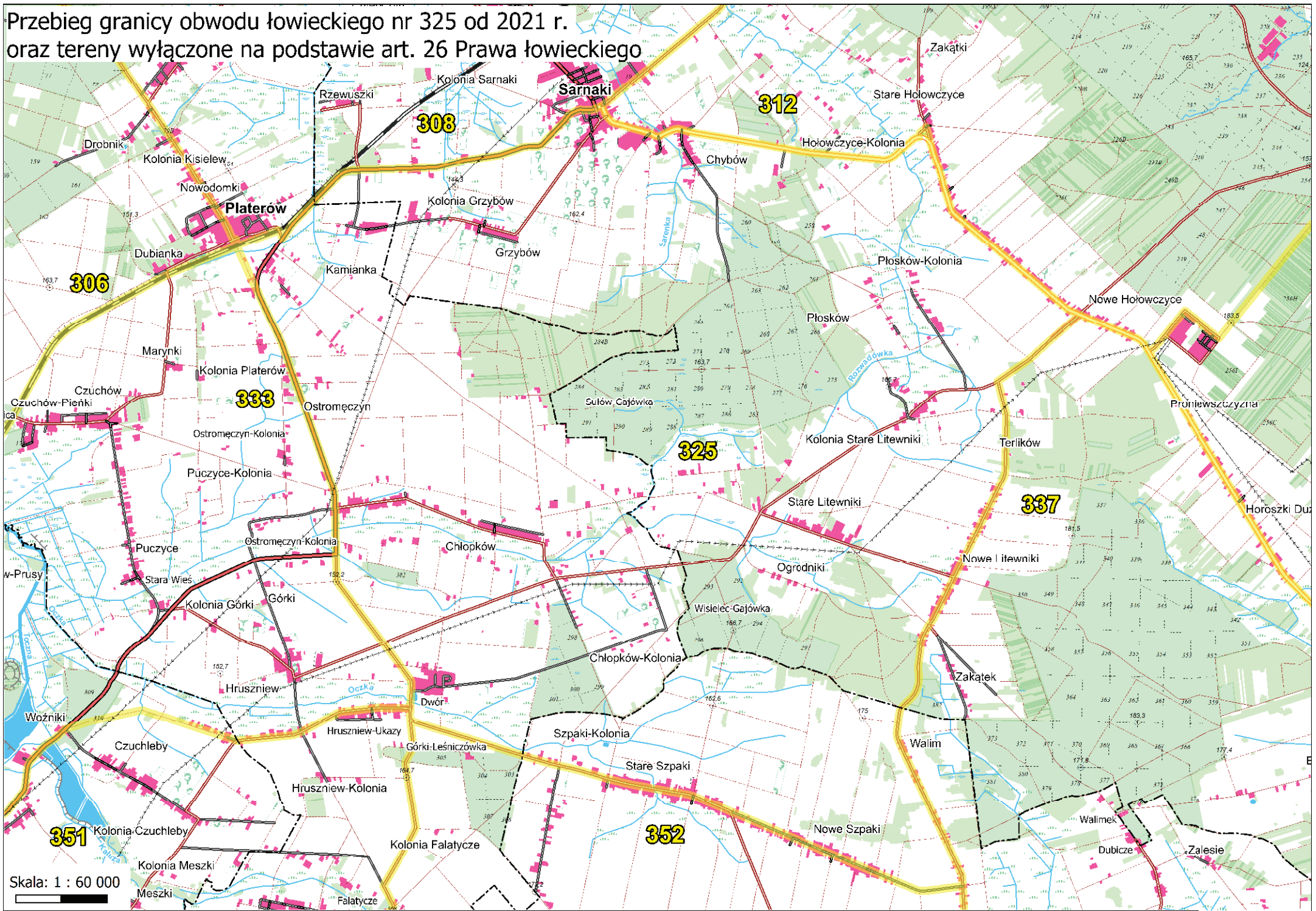
Skala: 1 : 50 000

Przebieg granicy obwodu łowieckiego nr 324 od 2021 r.
oraz tereny wyłączone na podstawie art. 26 Prawa łowieckiego



Skala: 1 : 55 000

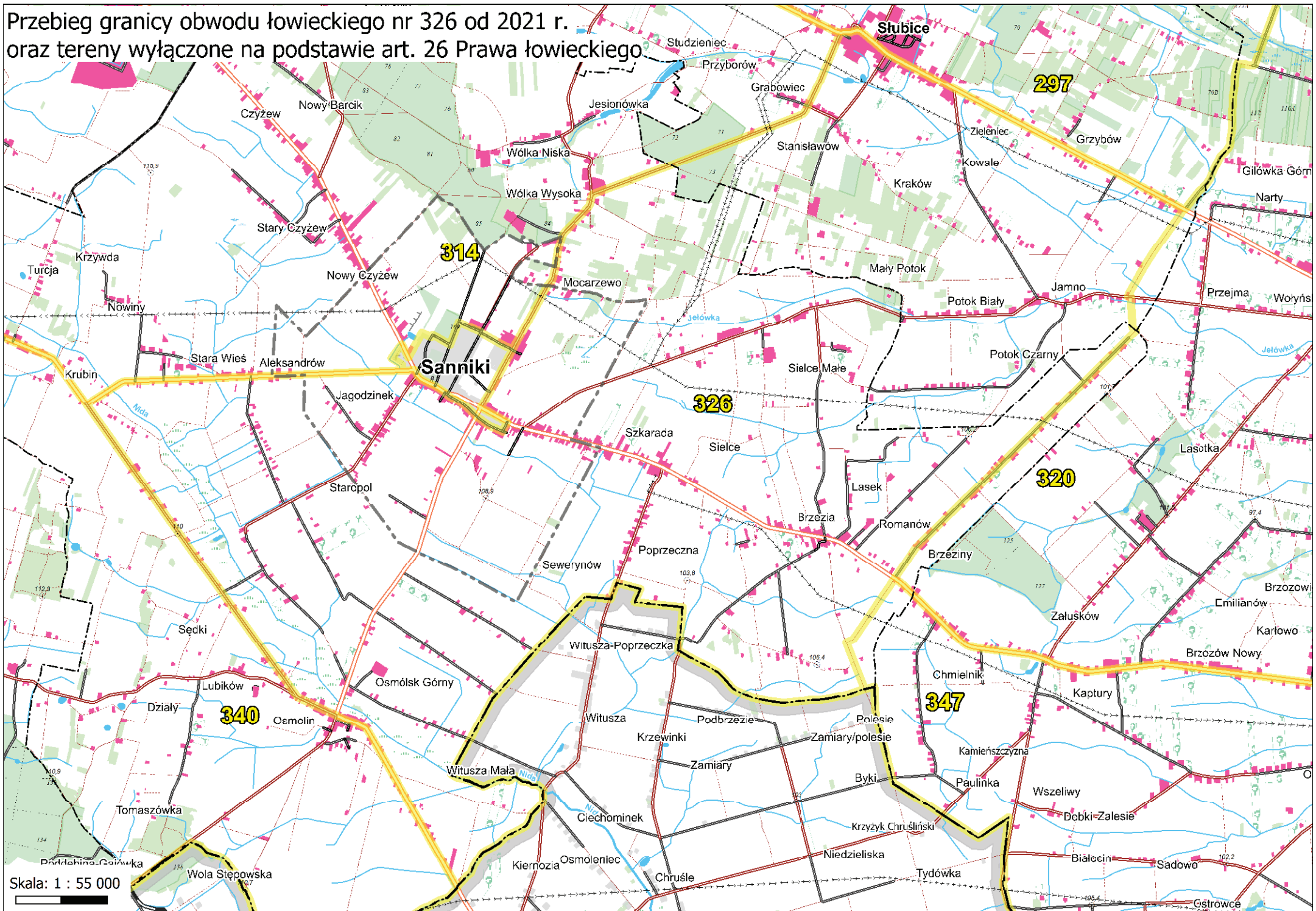
Przebieg granicy obwodu łowieckiego nr 325 od 2021 r.
oraz tereny wyłączone na podstawie art. 26 Prawa łowieckiego



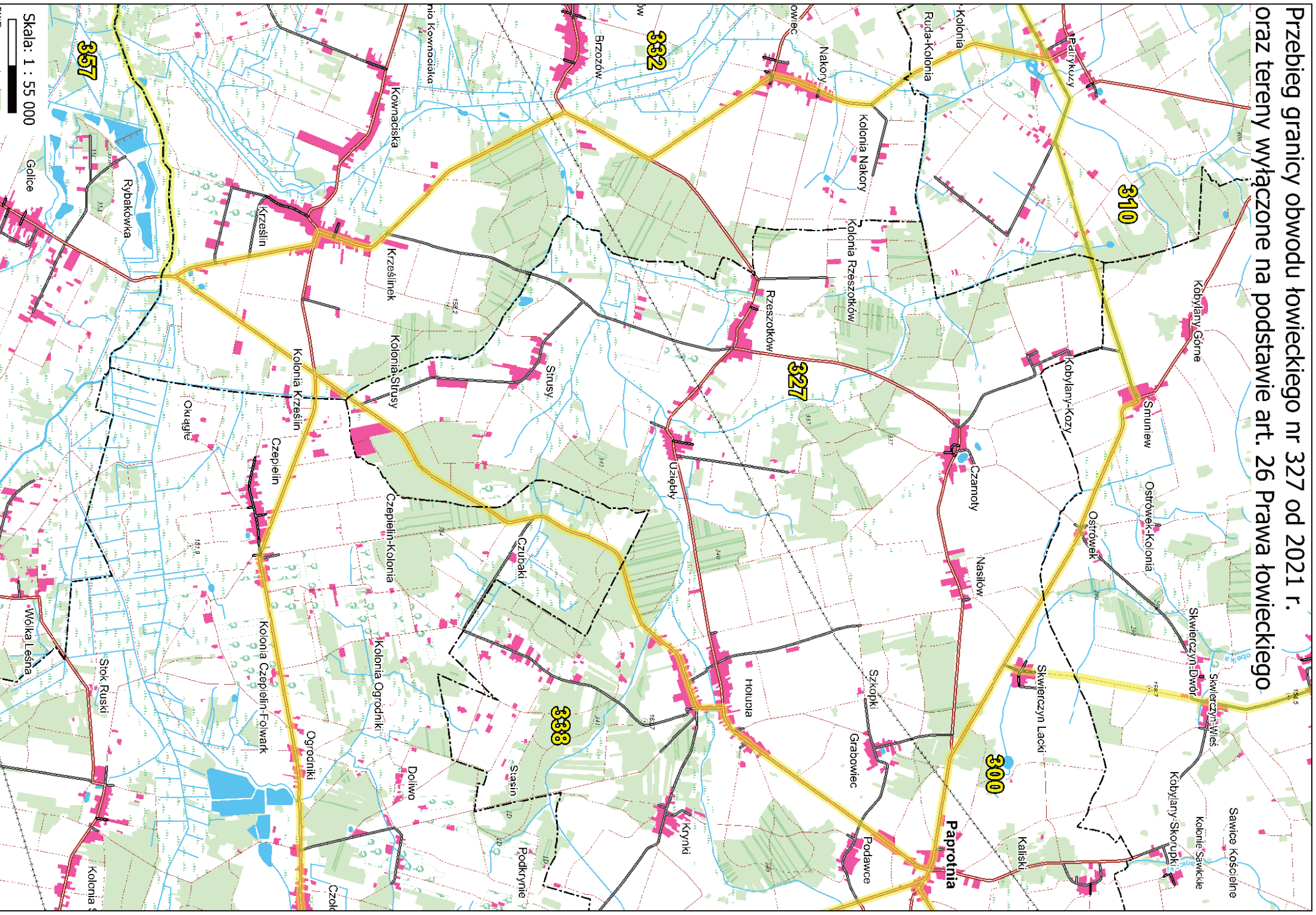
Skala: 1 : 60 000



Przebieg granicy obwodu łowieckiego nr 326 od 2021 r.
oraz tereny wyłączzone na podstawie art. 26 Prawa łowieckiego

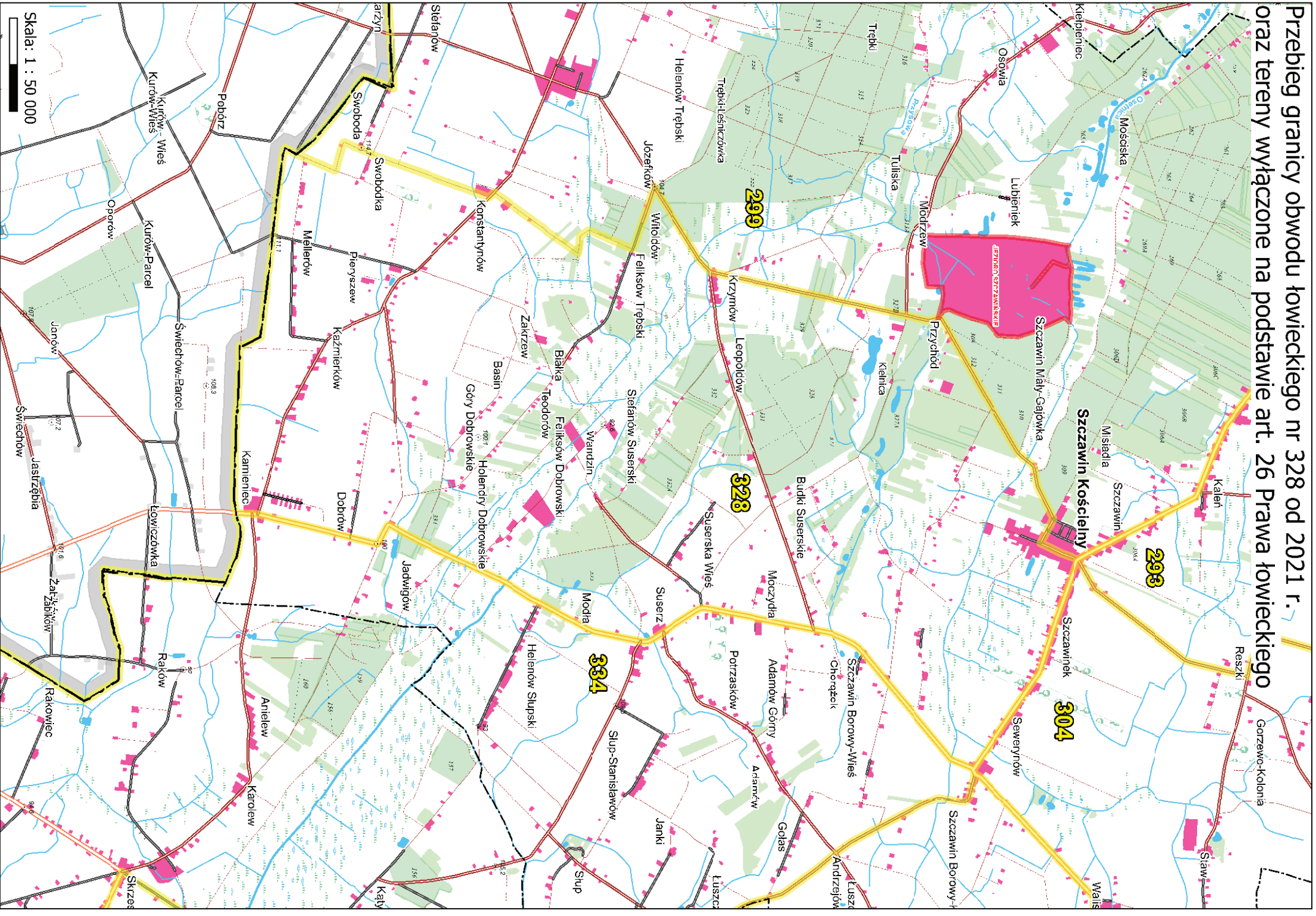


Przebieg granicy obwodu łowieckiego nr 327 od 2021 r.
oraz tereny wyłączone na podstawie art. 26 Prawa łowieckiego



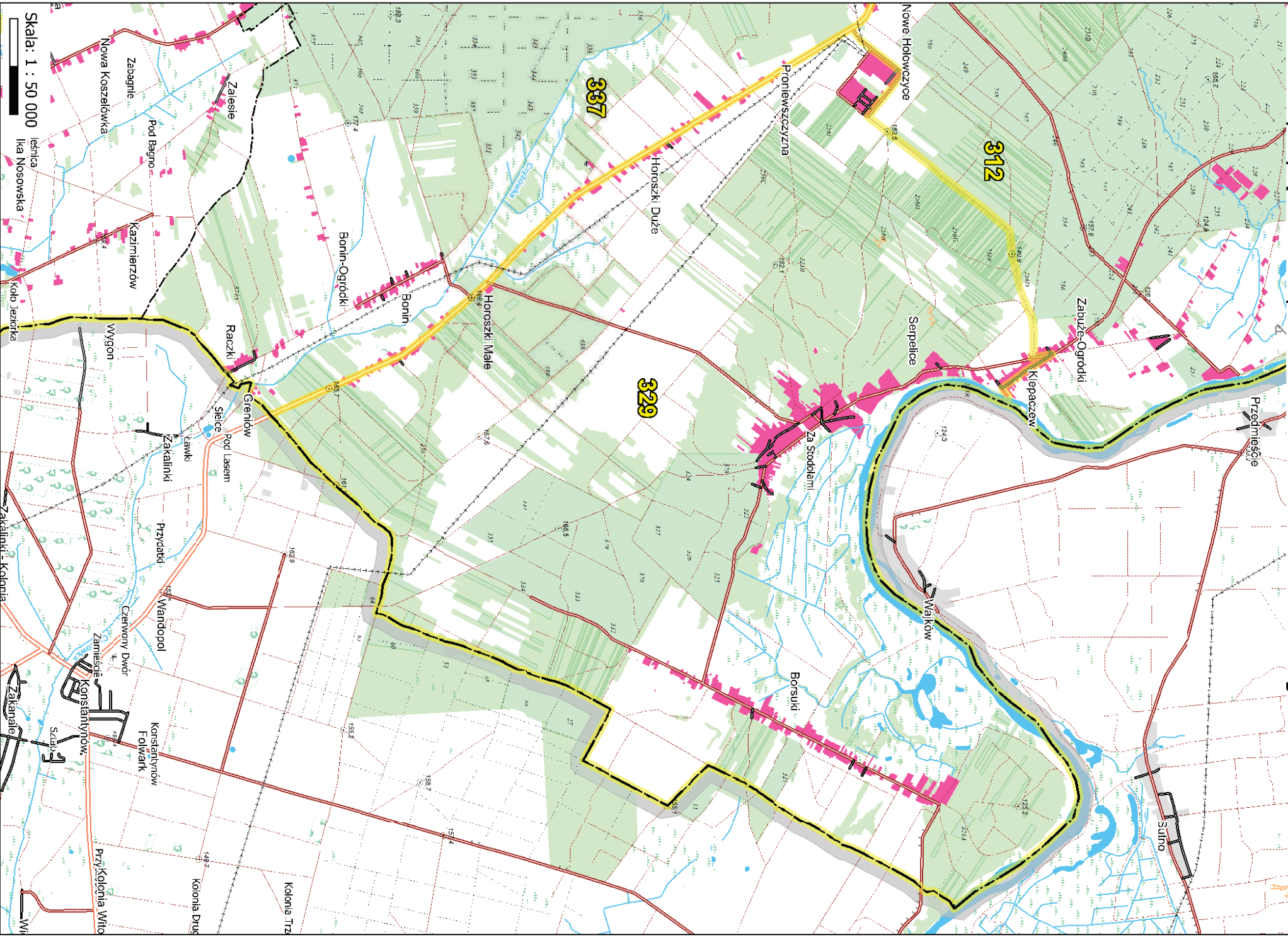
Skala: 1 : 55 000

Przebieg granicy obwodu łowieckiego nr 328 od 2021 r. oraz tereny wyłączone na podstawie art. 26 Prawa łowieckiego



Skala: 1 : 50 000

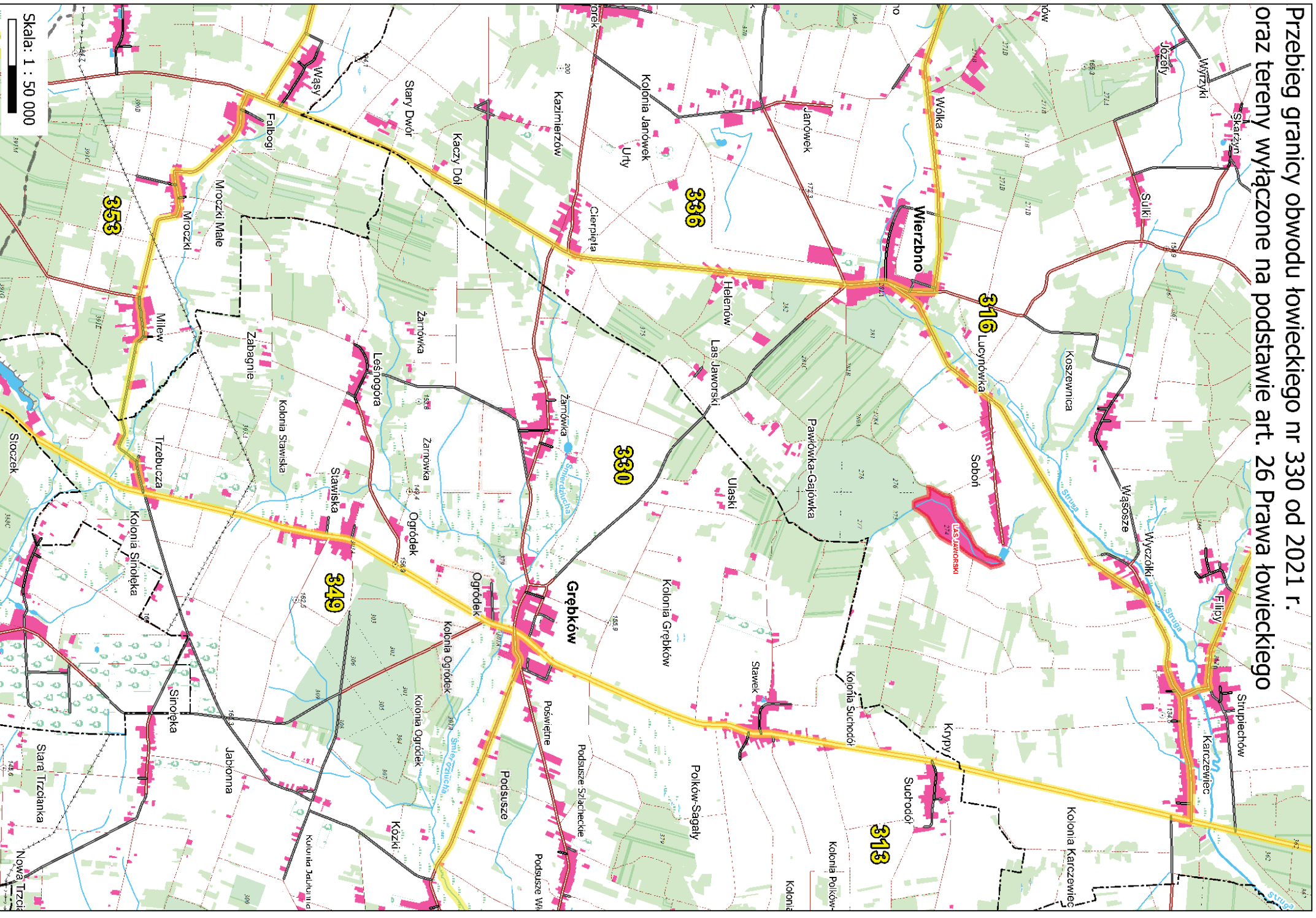
Przebieg granicy obwodu łowieckiego nr 329 od 2021 r.
oraz tereny wyłączane na podstawie art. 26 Prawa łowieckiego



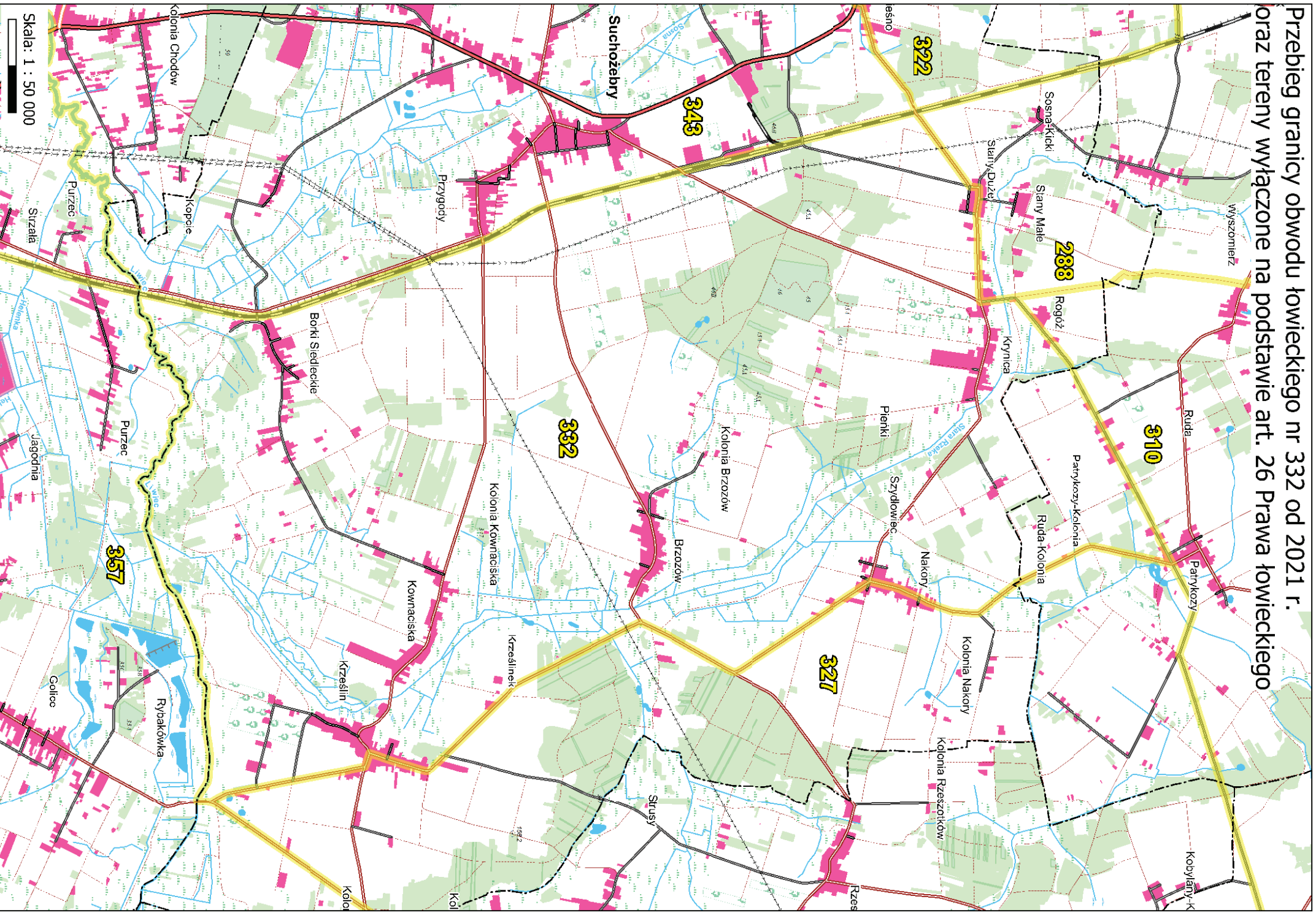
Skala: 1 : 50 000

Stacja
ika Nosowska
Kóło Jeronka

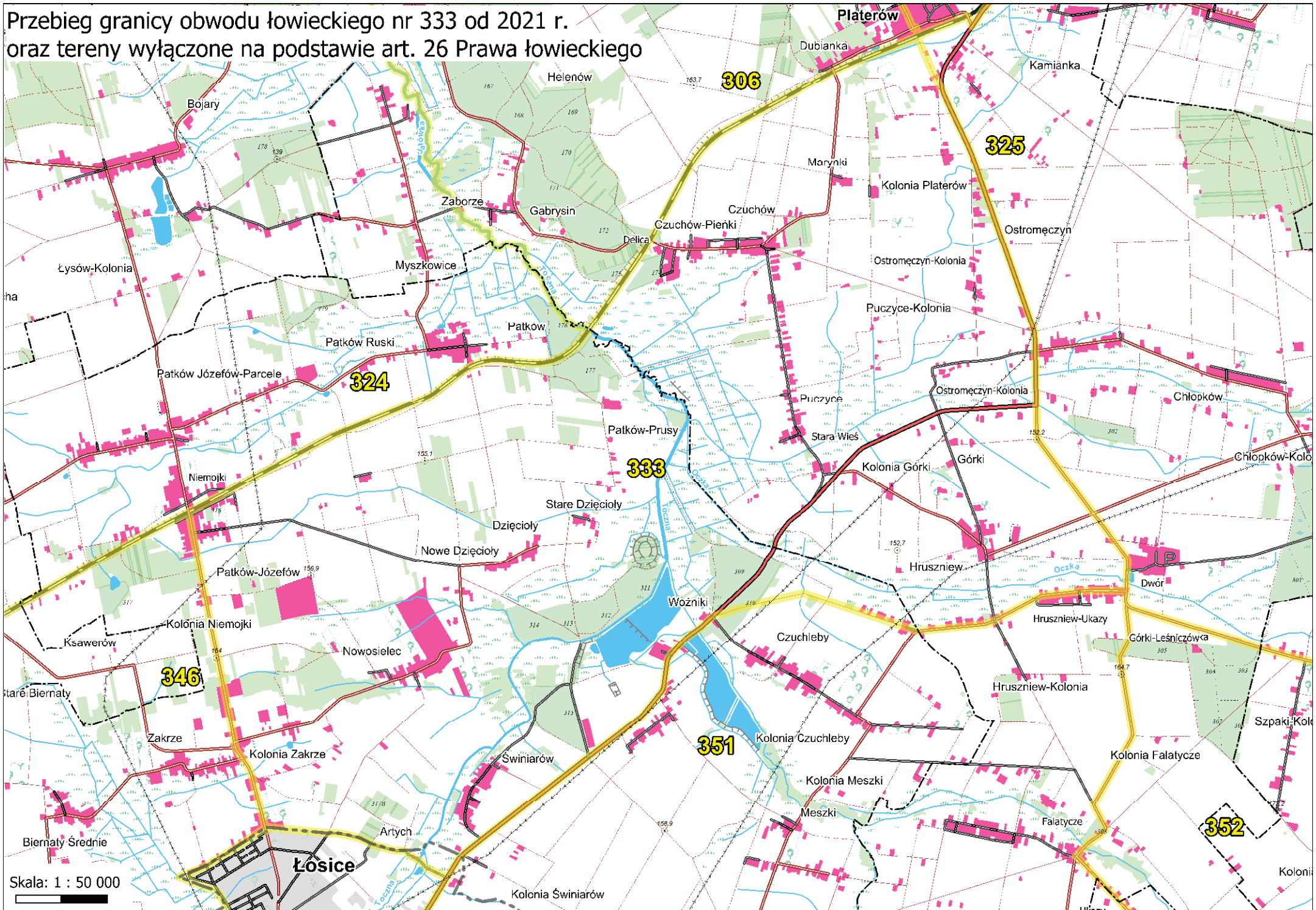
Przebieg granicy obwodu łowieckiego nr 330 od 2021 r.
oraz tereny wylączone na podstawie art. 26 Prawa łowieckiego



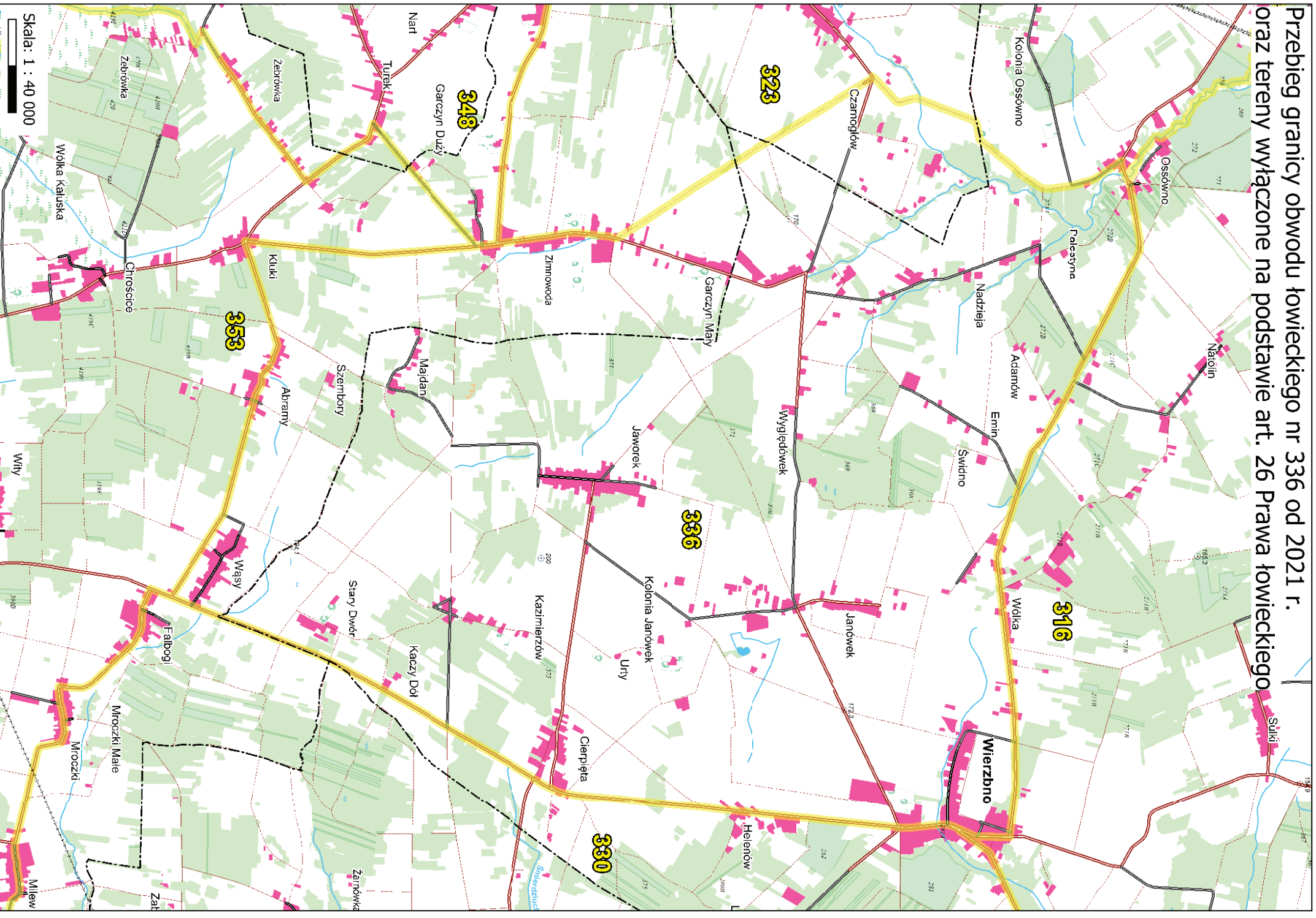
Przebieg granicy obwodu łowieckiego nr 332 od 2021 r.
oraz tereny wyłączone na podstawie art. 26 Prawa łowieckiego



Przebieg granicy obwodu łowieckiego nr 333 od 2021 r.
oraz tereny wyłączone na podstawie art. 26 Prawa łowieckiego

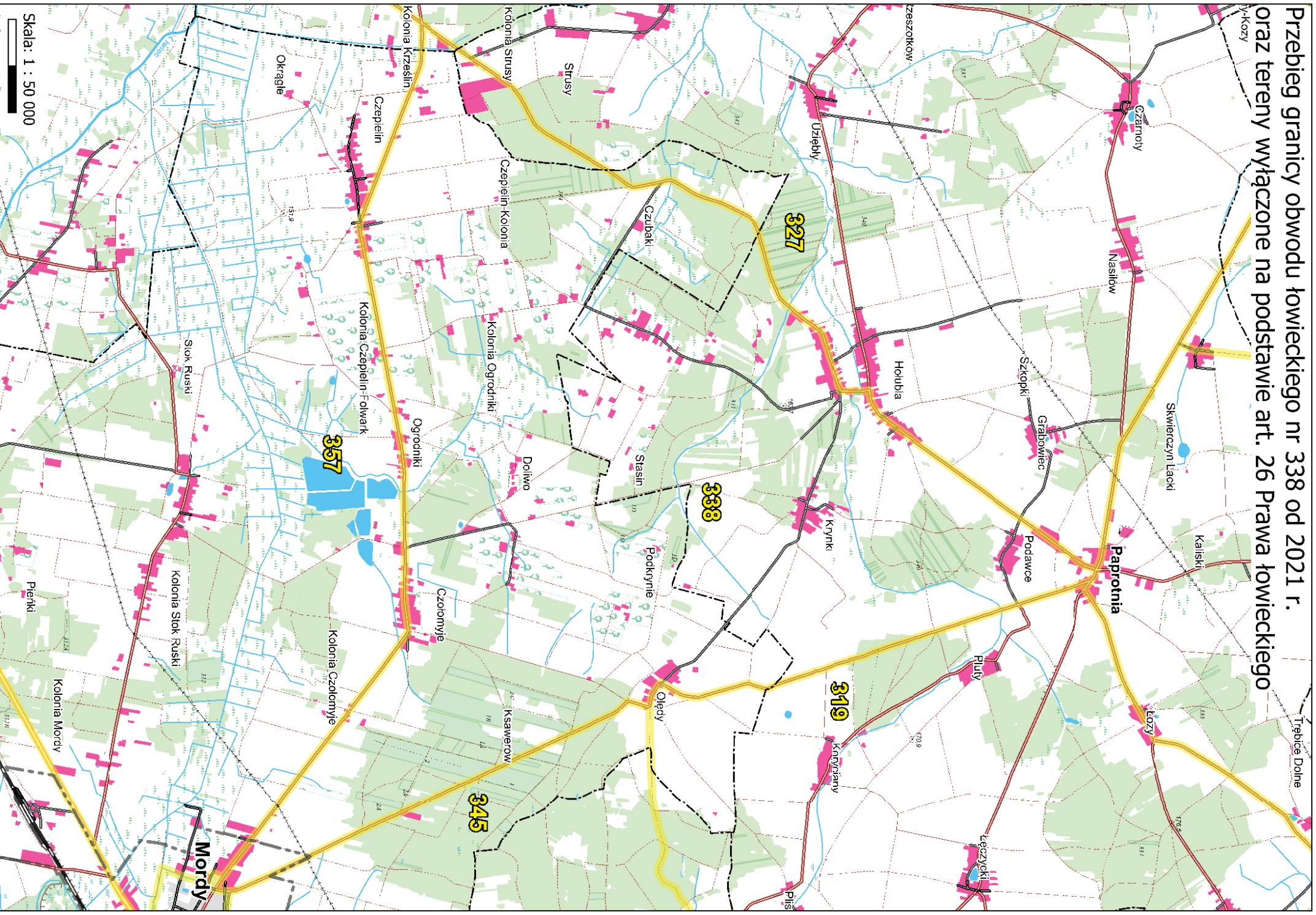


Przebieg granicy obwodu łowieckiego nr 336 od 2021 r.
oraz tereny wyłączone na podstawie art. 26 Prawa łowieckiego

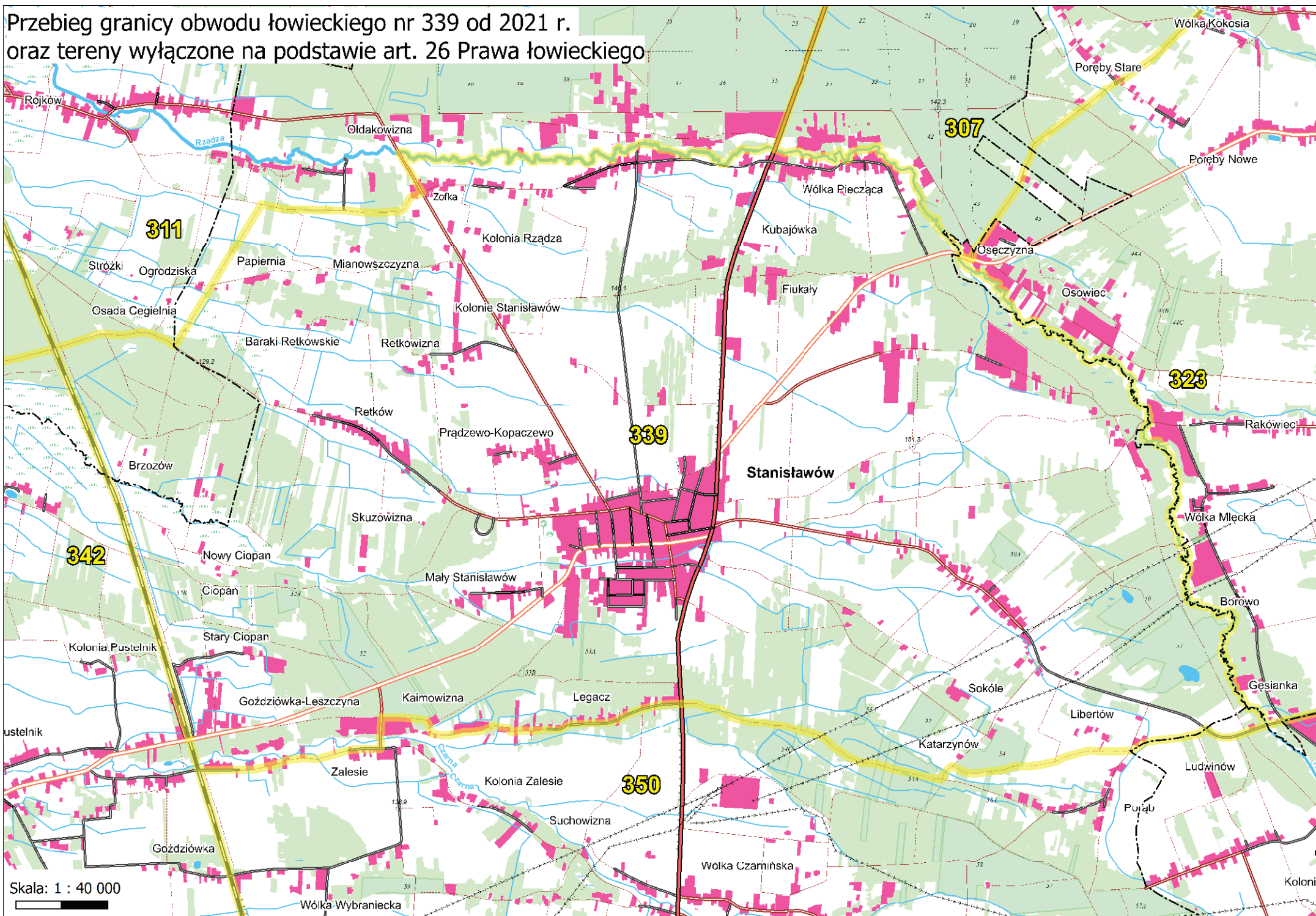


Skala: 1 : 40 000

Przebieg granicy obwodu łowieckiego nr 338 od 2021 r.
oraz tereny wyłączone na podstawie art. 26 Prawa łowieckiego

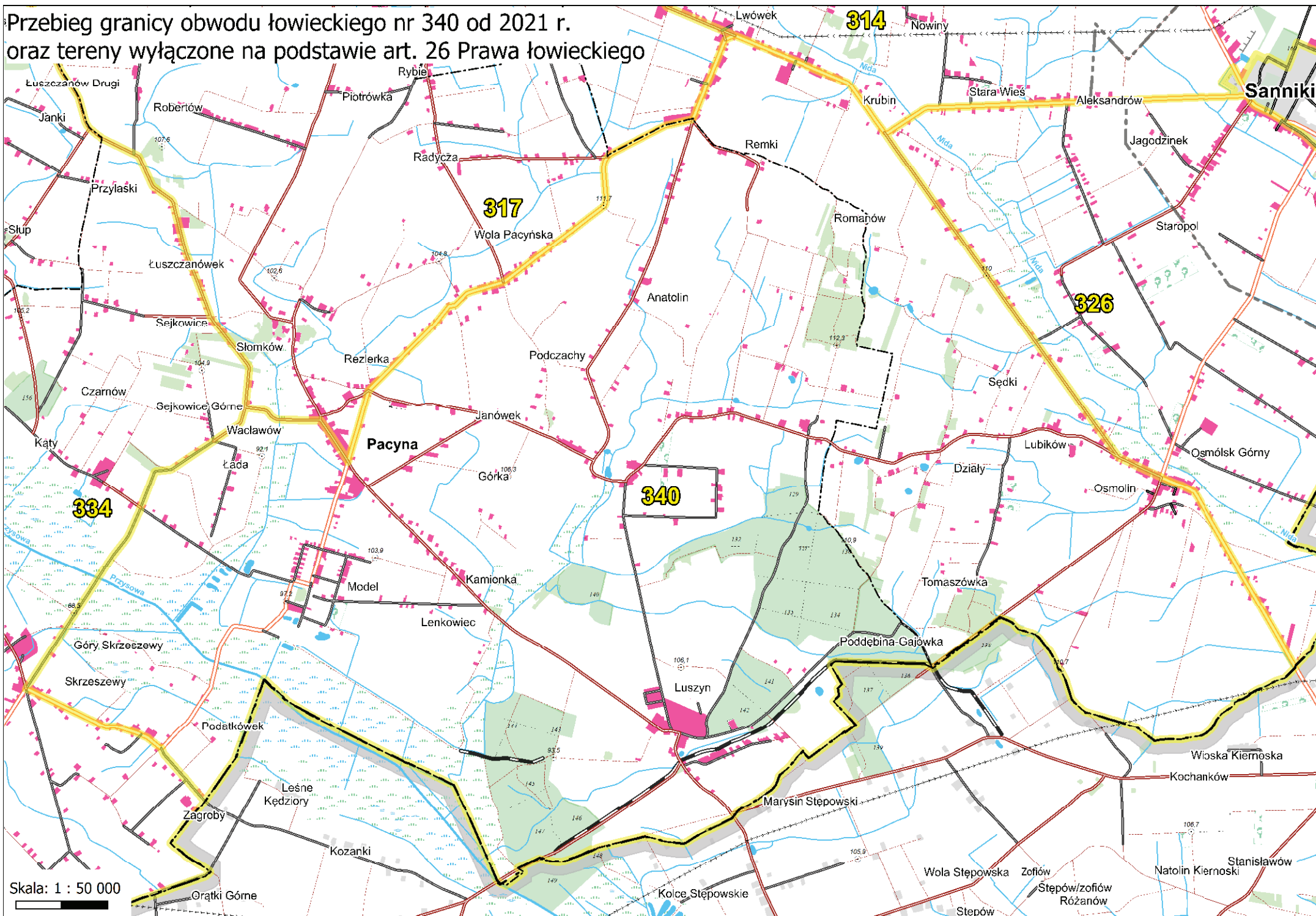


Przebieg granicy obwodu łowieckiego nr 339 od 2021 r.
oraz tereny wyłączone na podstawie art. 26 Prawa łowieckiego

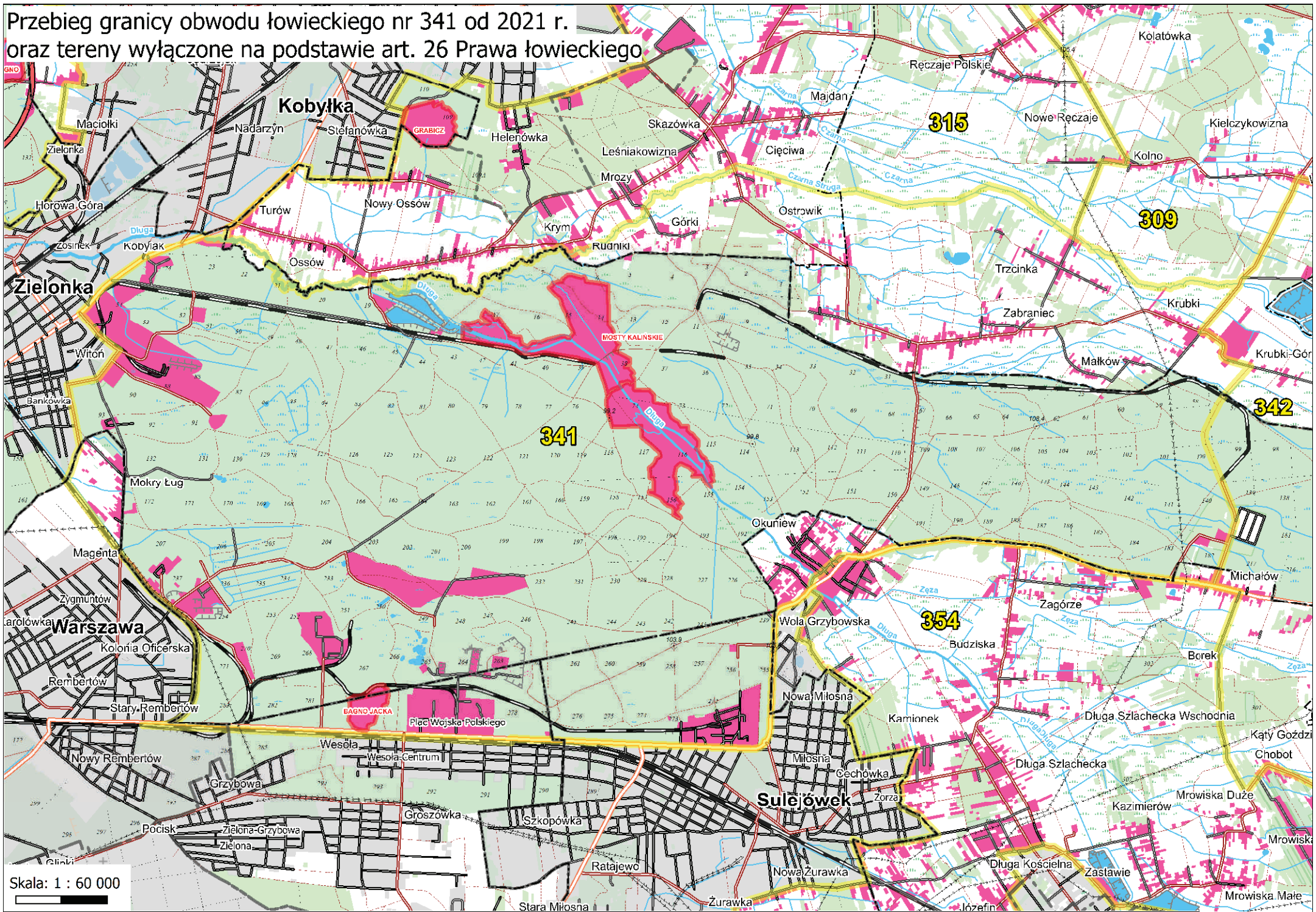


Skala: 1 : 40 000

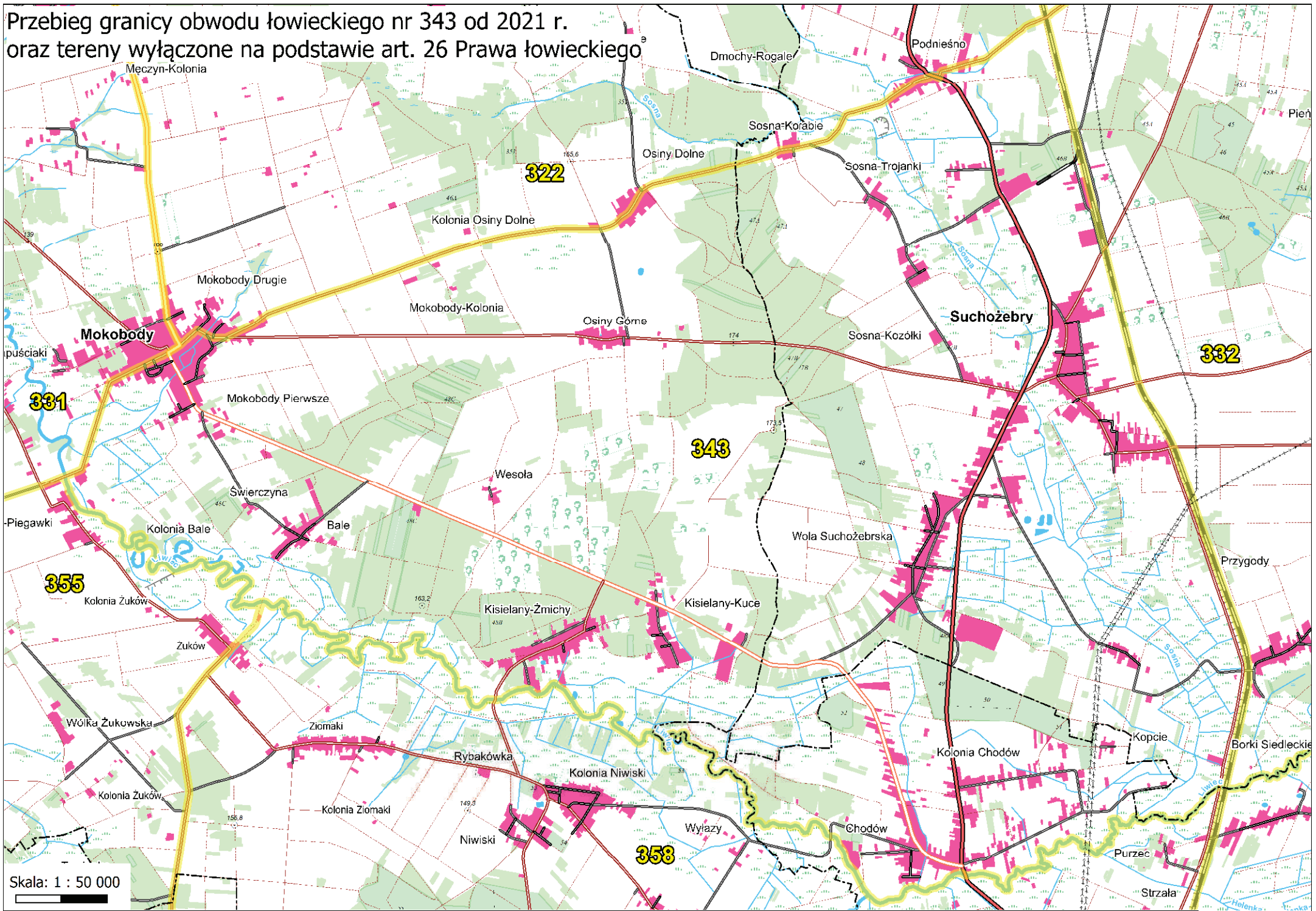
Przebieg granicy obwodu łowieckiego nr 340 od 2021 r. oraz tereny wyłączone na podstawie art. 26 Prawa łowieckiego



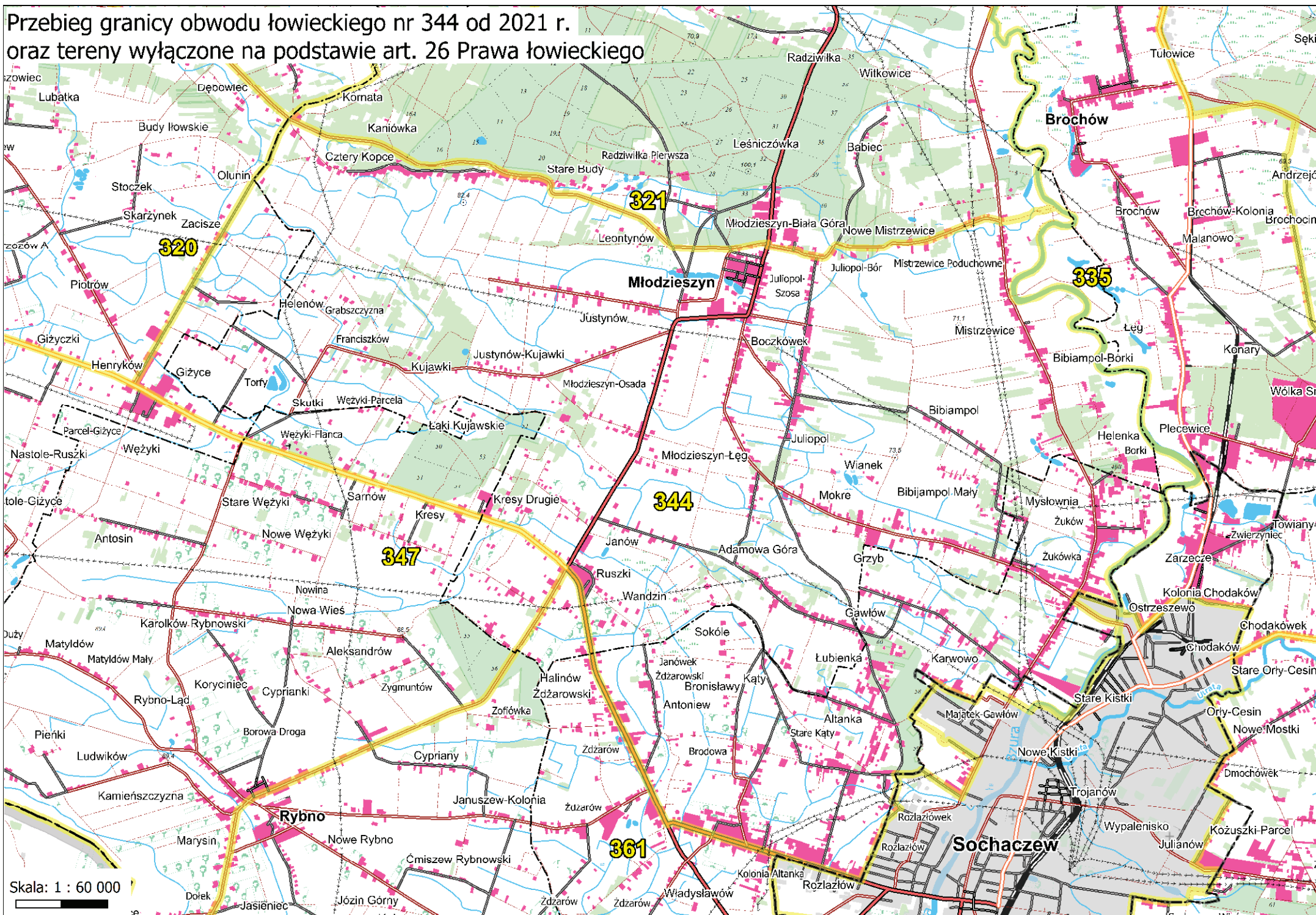
Przebieg granicy obwodu łowieckiego nr 341 od 2021 r.
oraz tereny wyłączone na podstawie art. 26 Prawa łowieckiego



Przebieg granicy obwodu łowieckiego nr 343 od 2021 r.
oraz tereny wyłączone na podstawie art. 26 Prawa łowieckiego

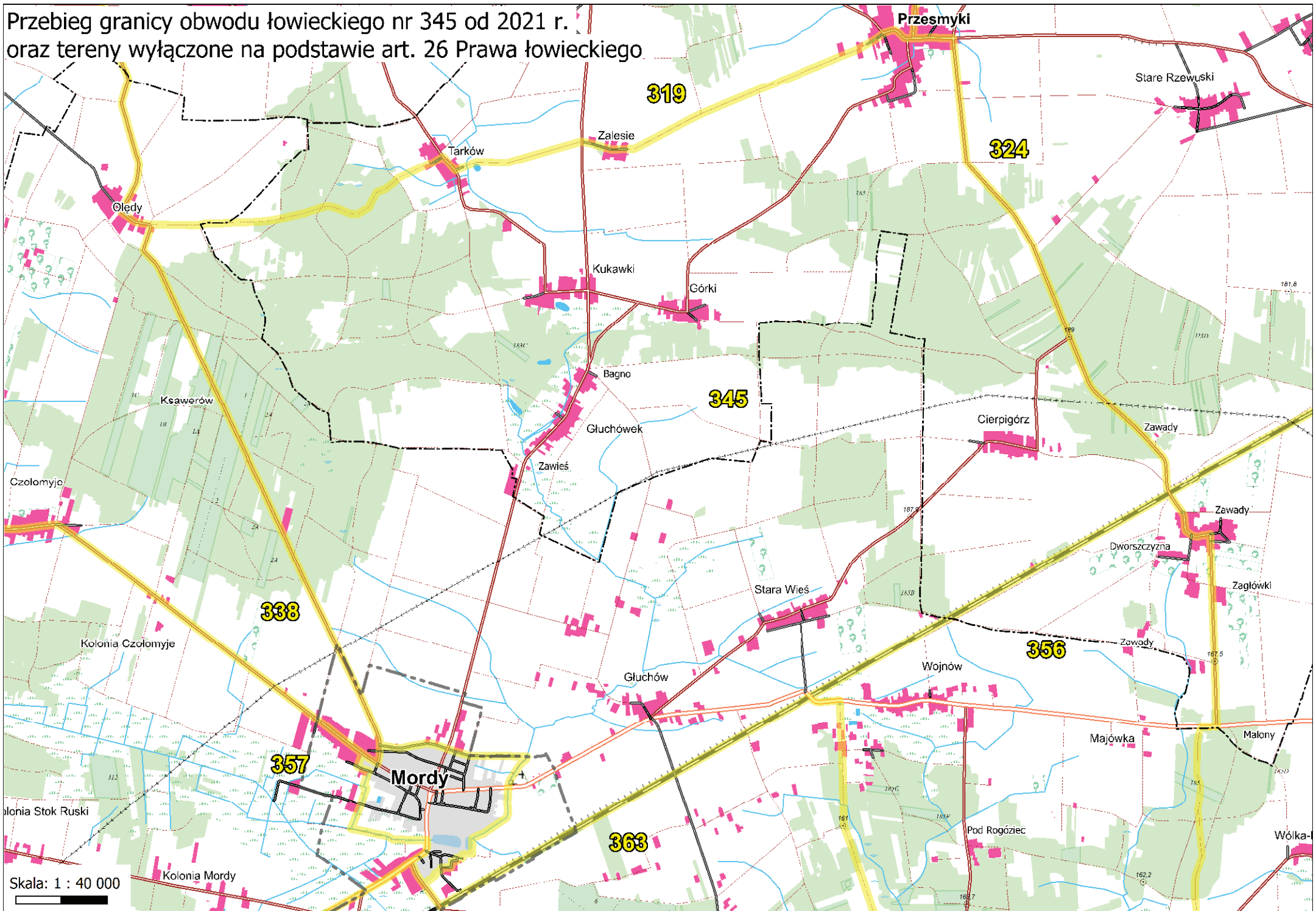


Przebieg granicy obwodu łowieckiego nr 344 od 2021 r.
oraz tereny wyłączzone na podstawie art. 26 Prawa łowieckiego

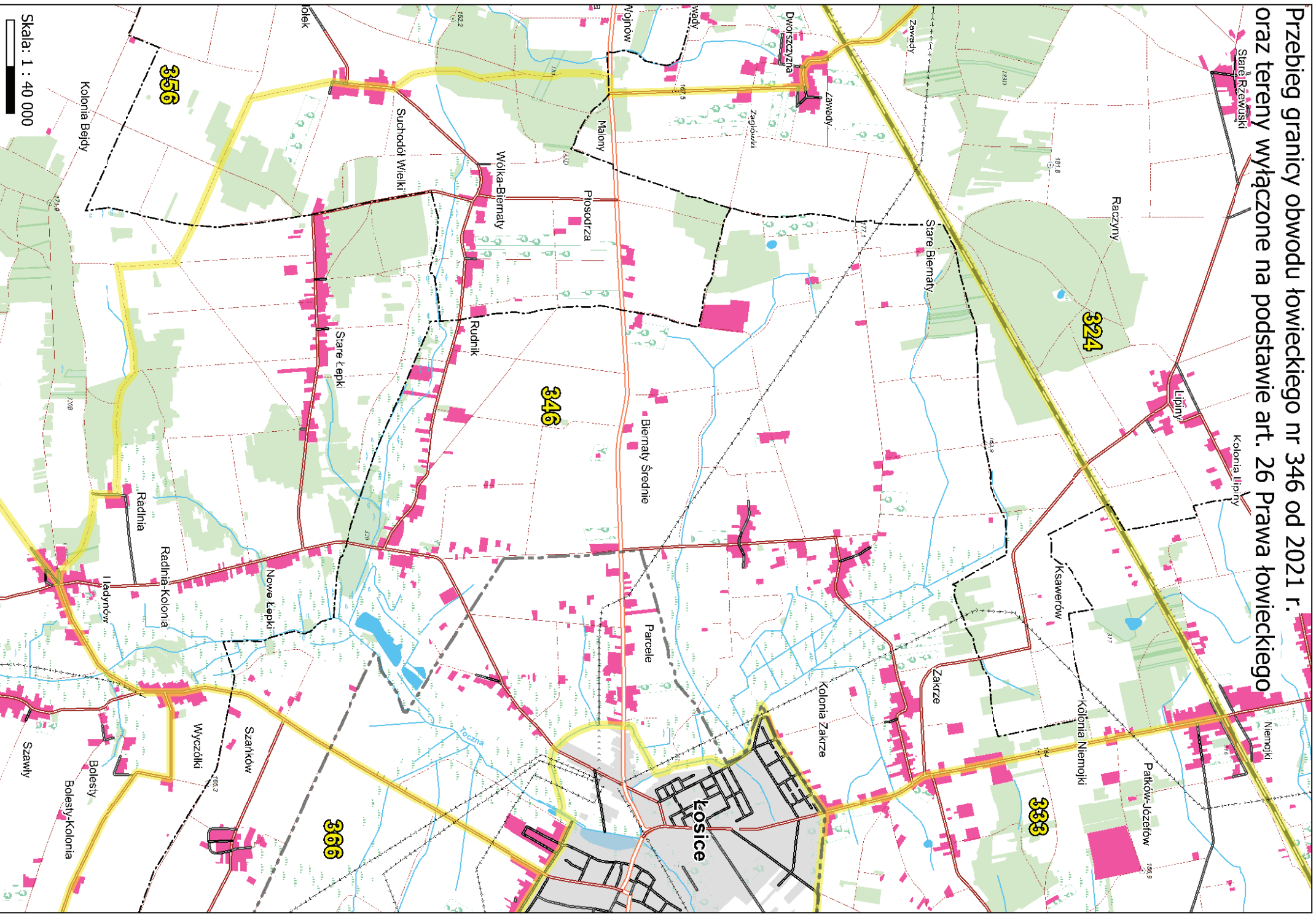


Skala: 1 : 60 000

Przebieg granicy obwodu łowieckiego nr 345 od 2021 r.
oraz tereny wyłączone na podstawie art. 26 Prawa łowieckiego

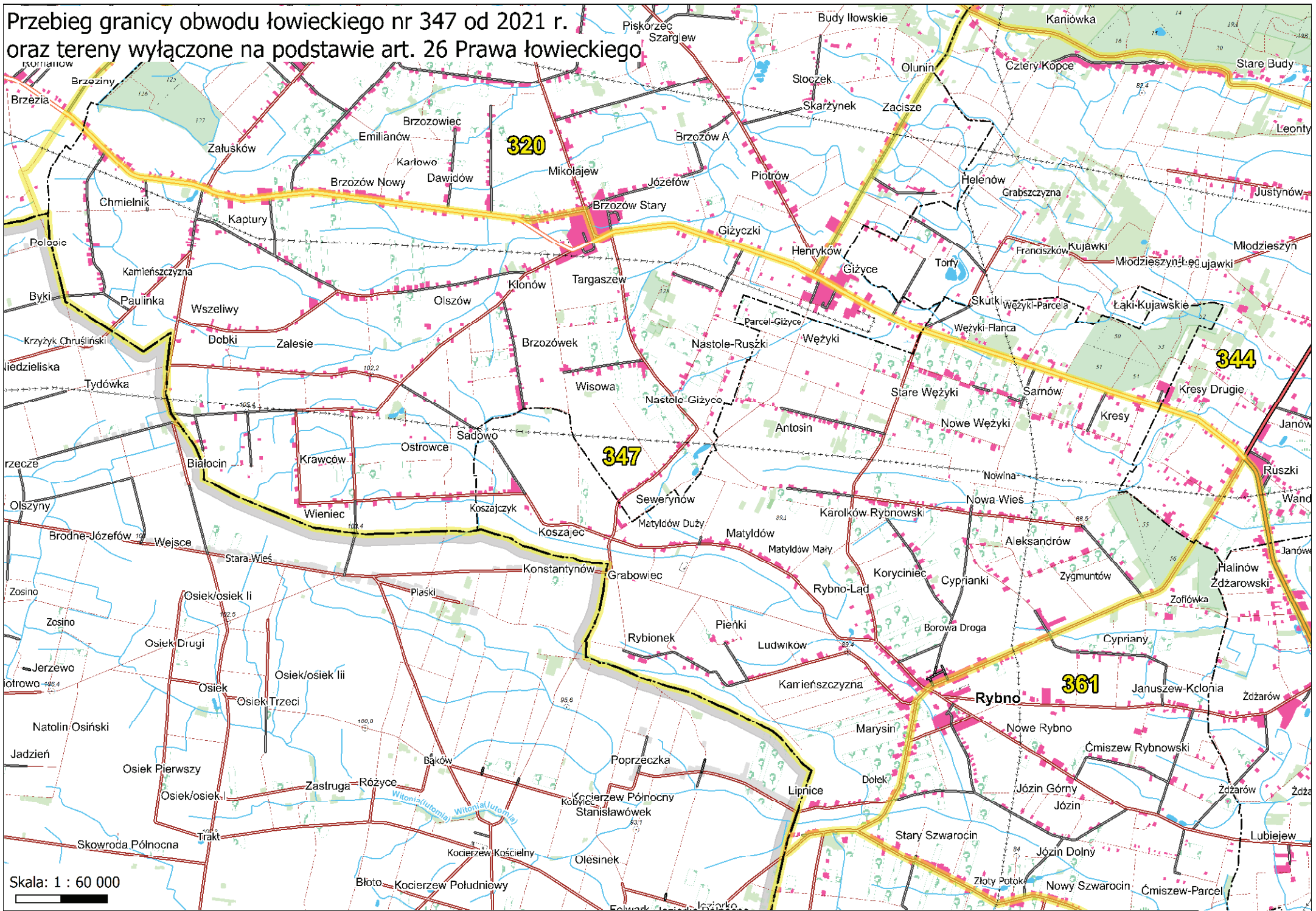


Przebieg granicy obwodu łowieckiego nr 346 od 2021 r.
oraz tereny wyłączone na podstawie art. 26 Prawa łowieckiego



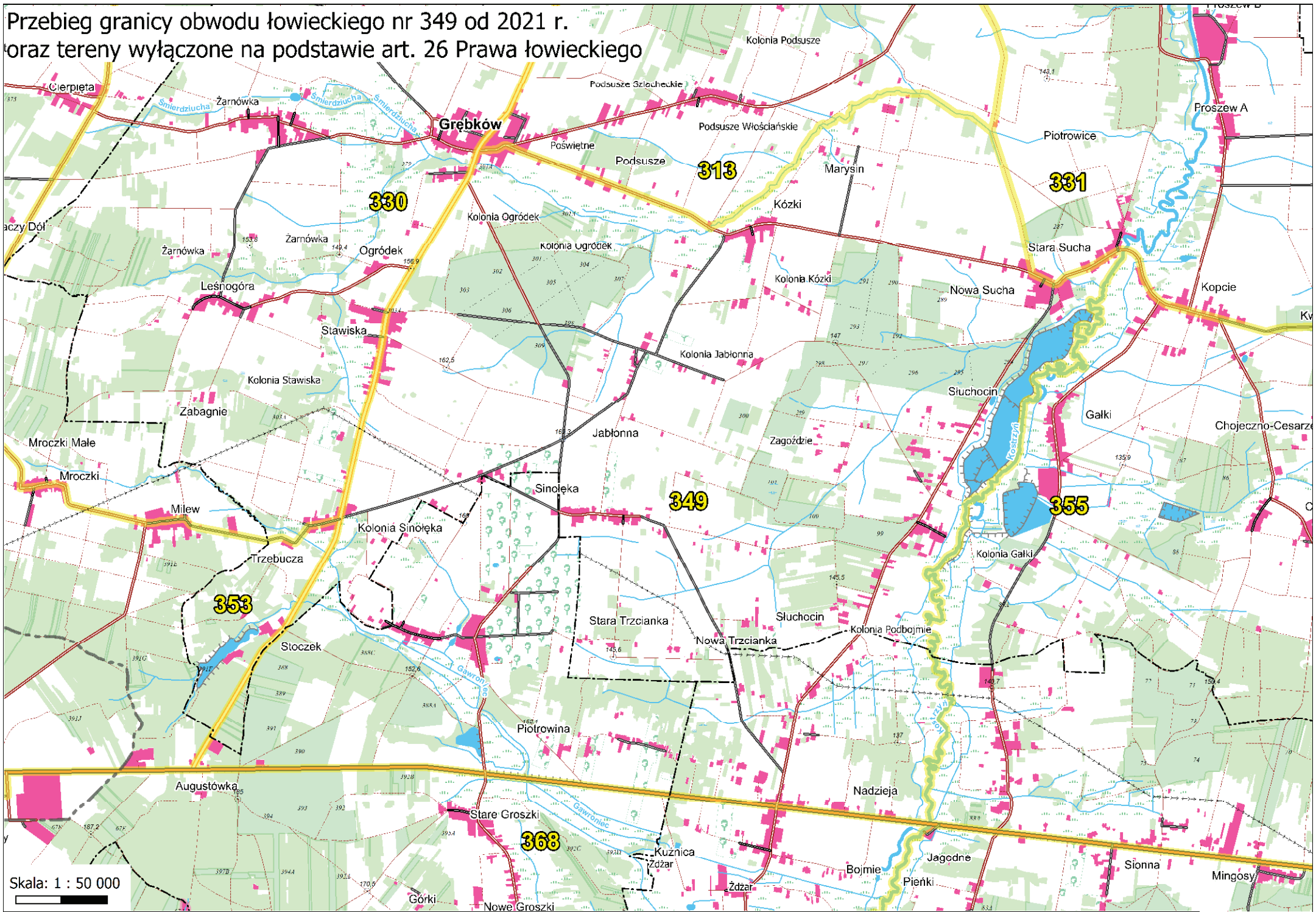
Skala: 1 : 40 000

Przebieg granicy obwodu łowieckiego nr 347 od 2021 r. oraz tereny wyłączane na podstawie art. 26 Prawa łowieckiego

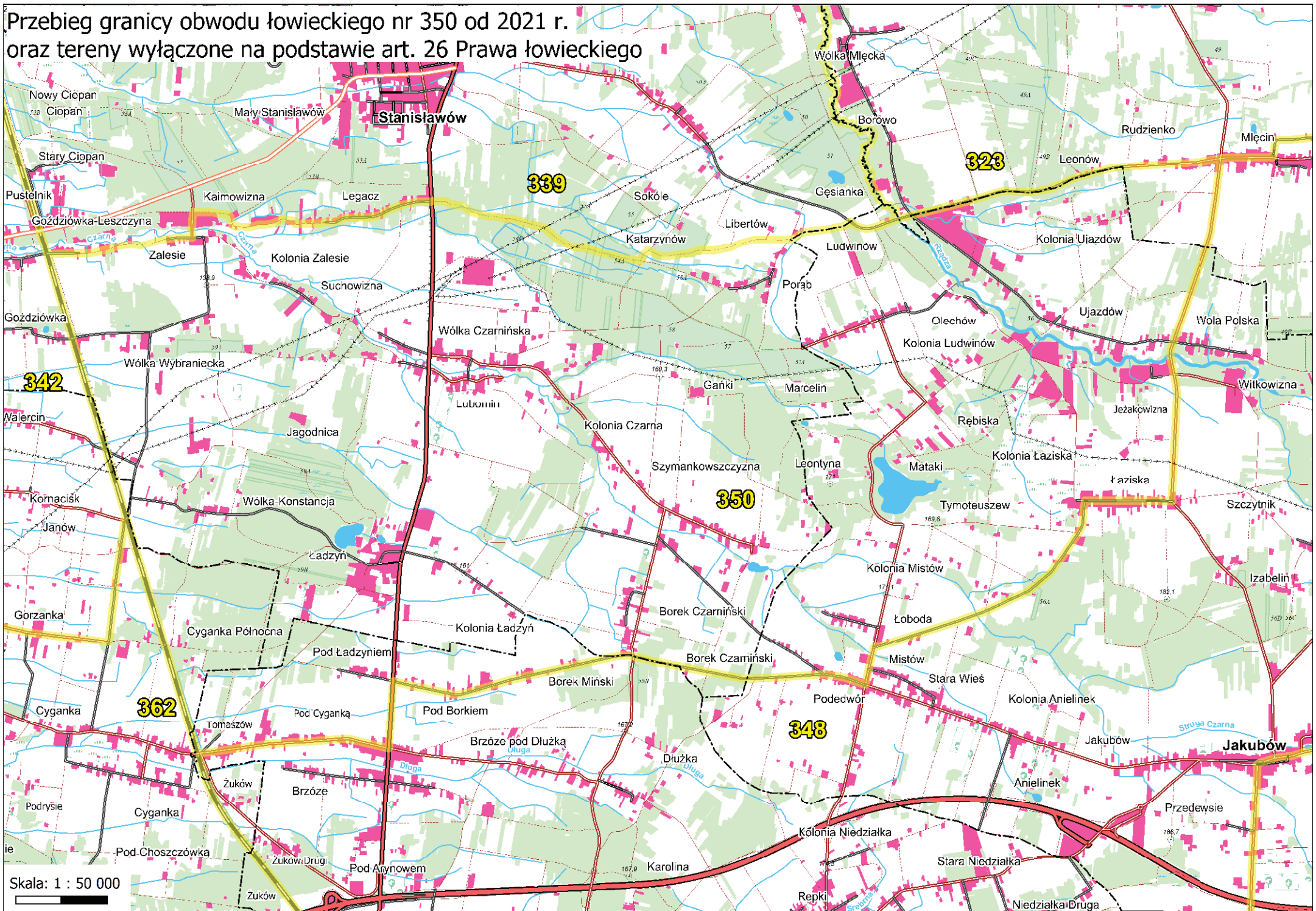


Skala: 1 : 60 000

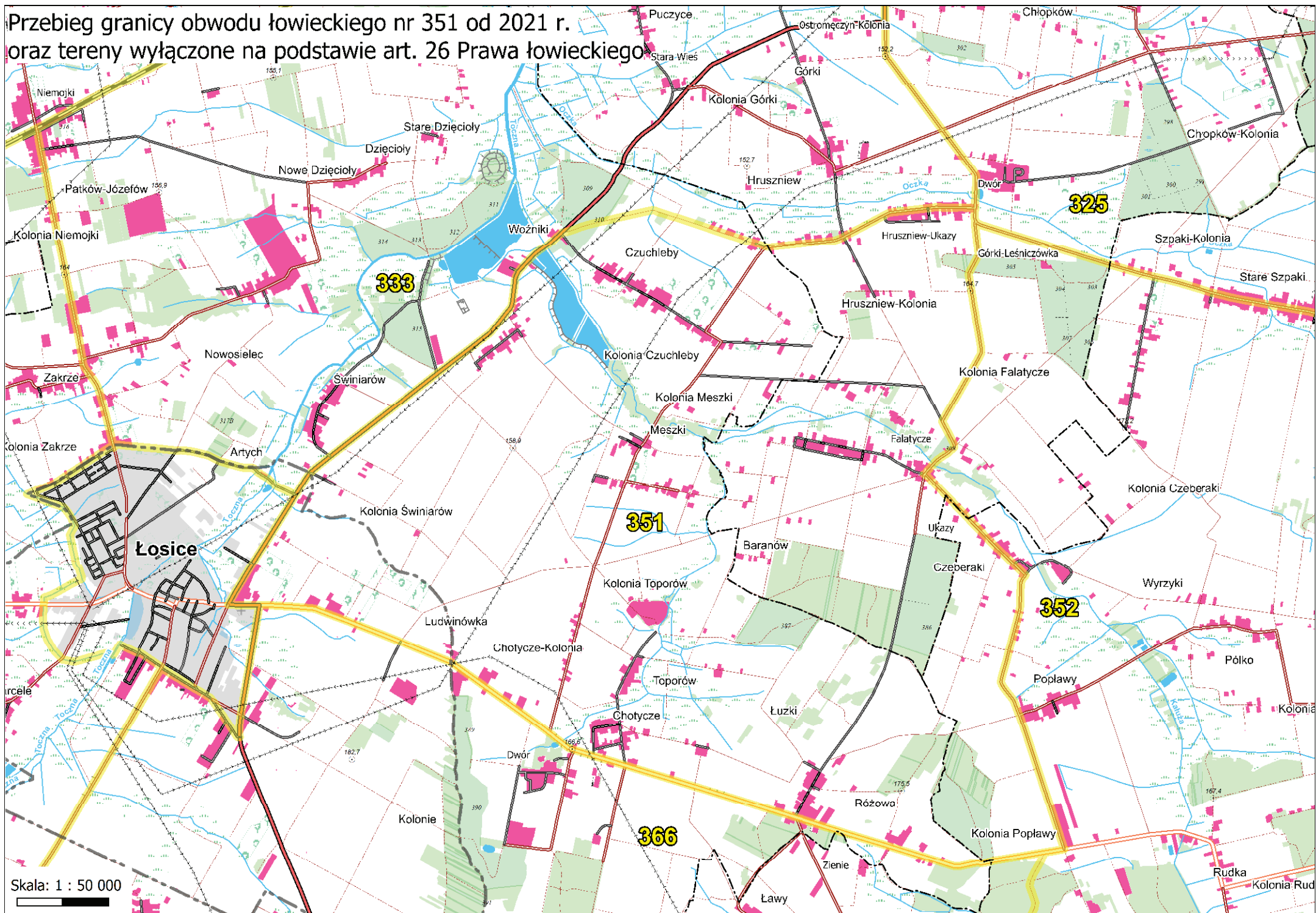
Przebieg granicy obwodu łowieckiego nr 349 od 2021 r.
oraz tereny wyłączone na podstawie art. 26 Prawa łowieckiego



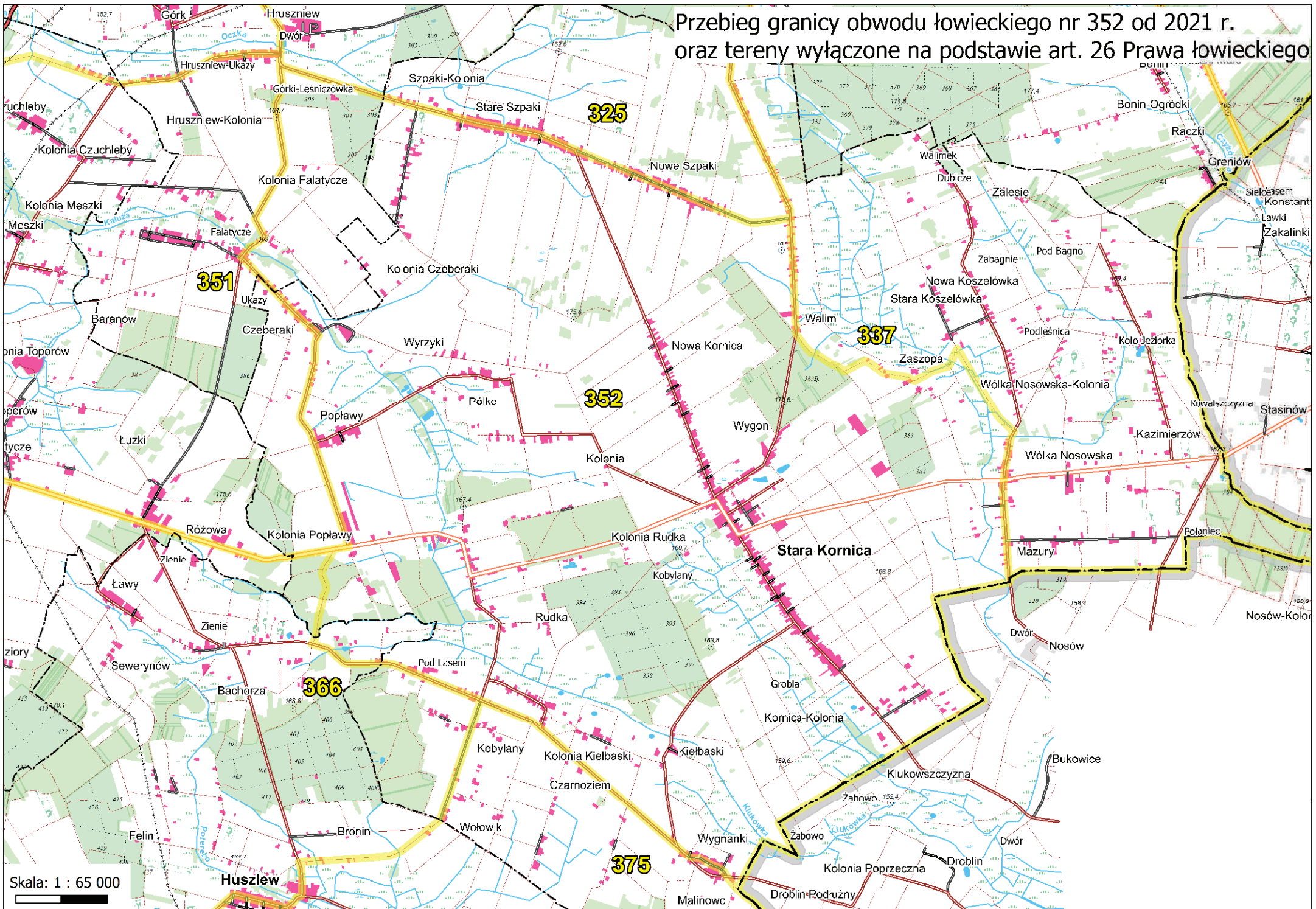
Przebieg granicy obwodu łowieckiego nr 350 od 2021 r.
oraz tereny wyłączone na podstawie art. 26 Prawa łowieckiego



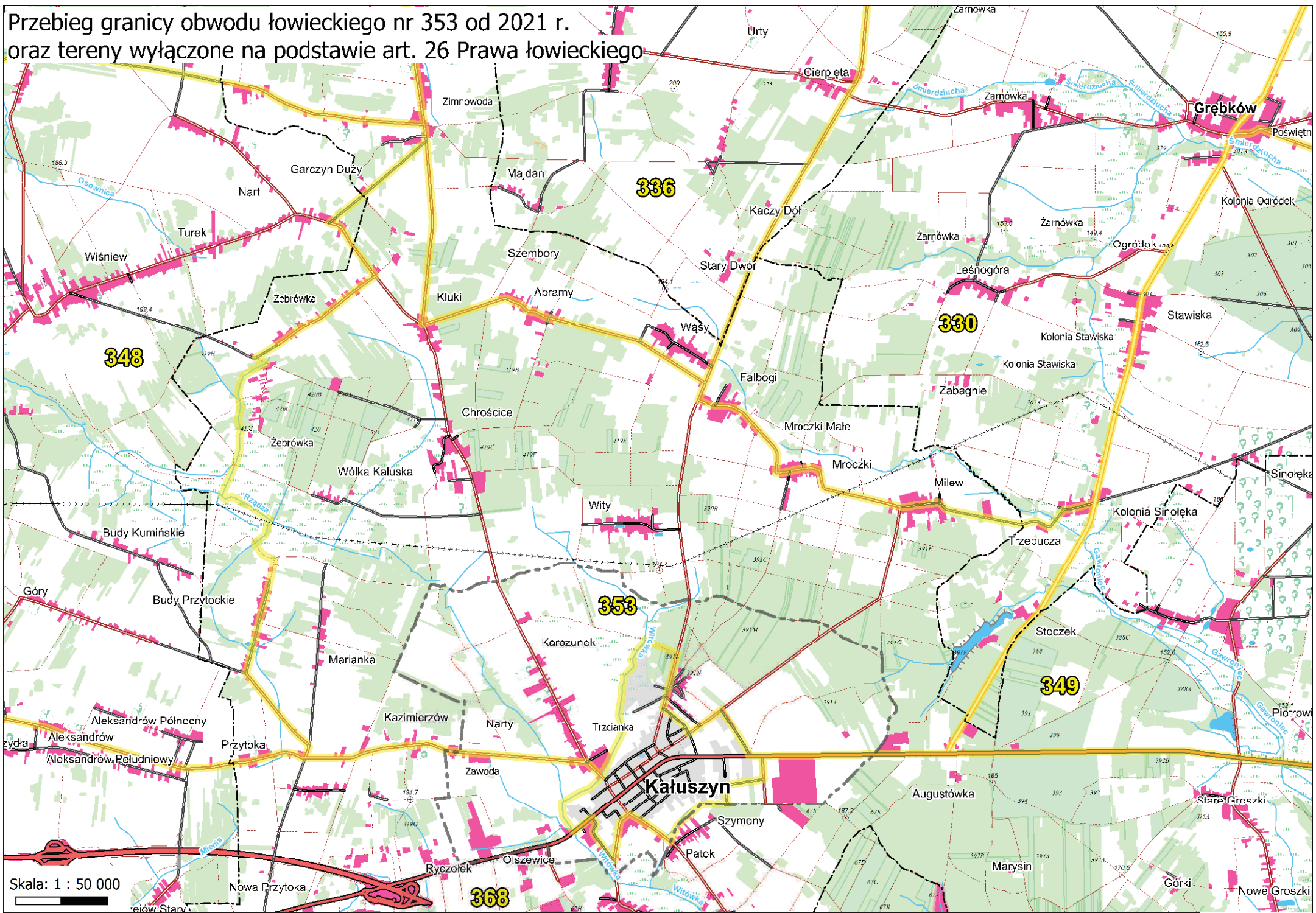
Przebieg granicy obwodu łowieckiego nr 351 od 2021 r. oraz tereny wyłączzone na podstawie art. 26 Prawa łowieckiego



Przebieg granicy obwodu łowieckiego nr 352 od 2021 r.
oraz tereny wyłączone na podstawie art. 26 Prawa łowieckiego

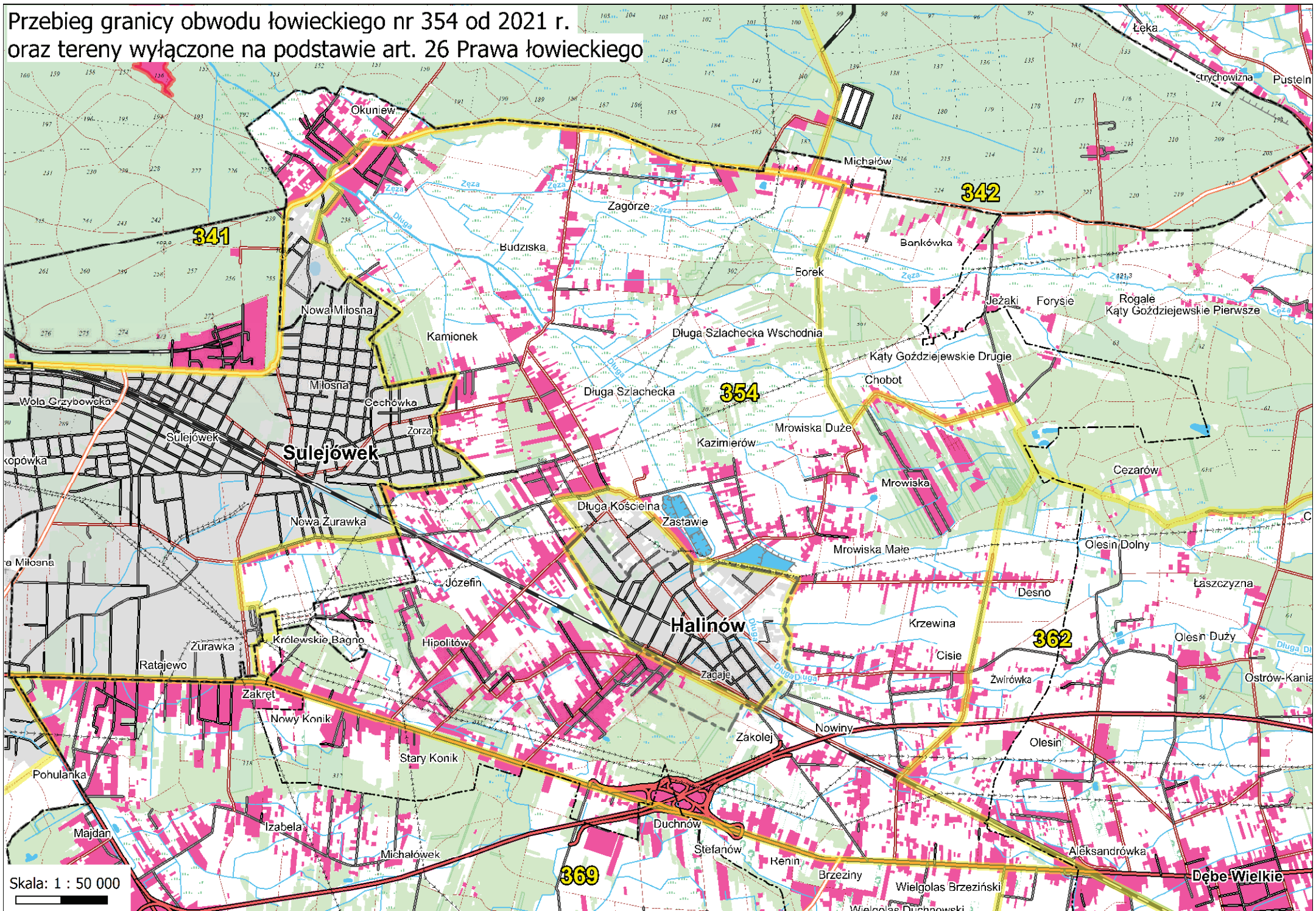


Przebieg granicy obwodu łowieckiego nr 353 od 2021 r.
oraz tereny wyłączone na podstawie art. 26 Prawa łowieckiego

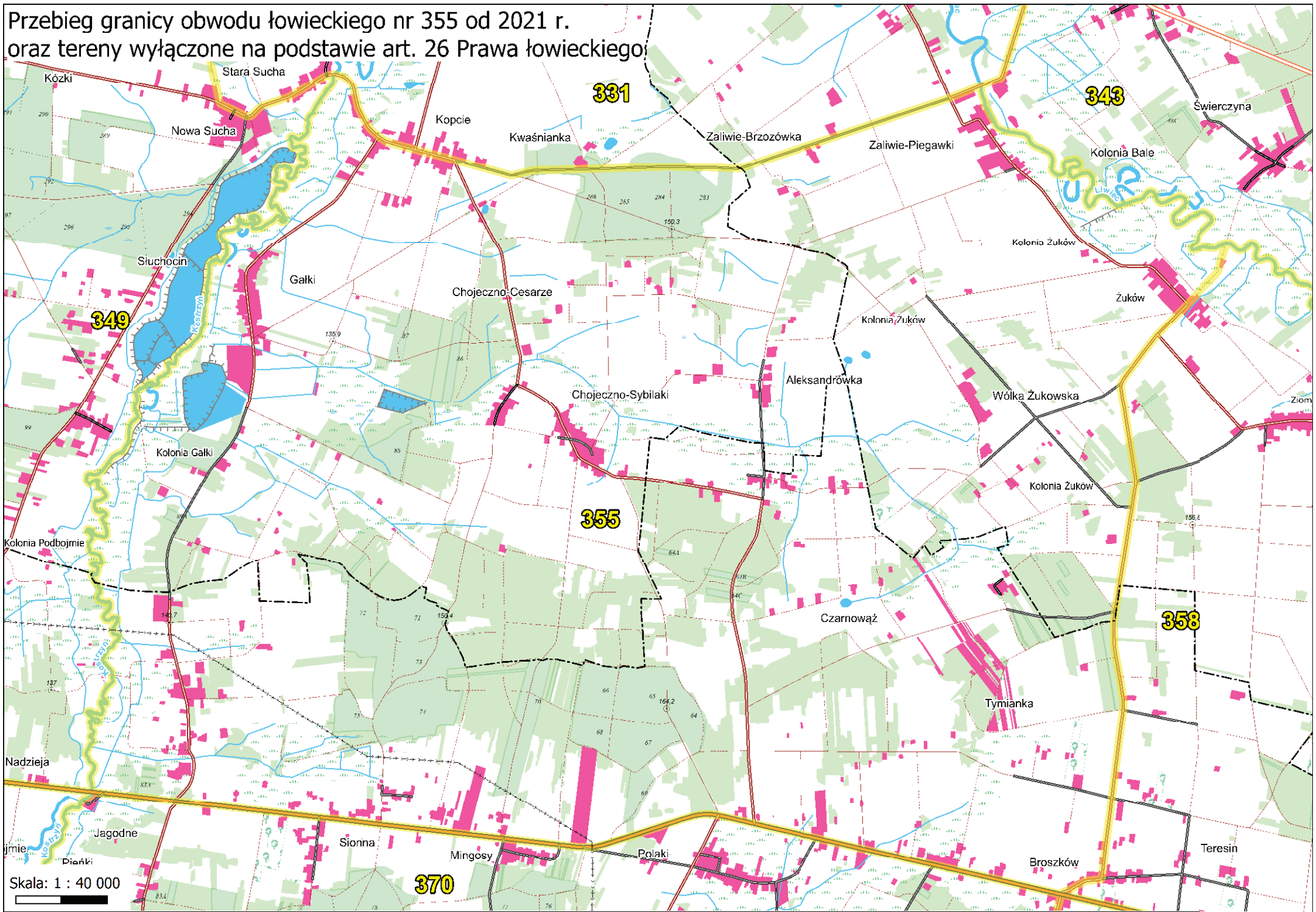


Skala: 1 : 50 000

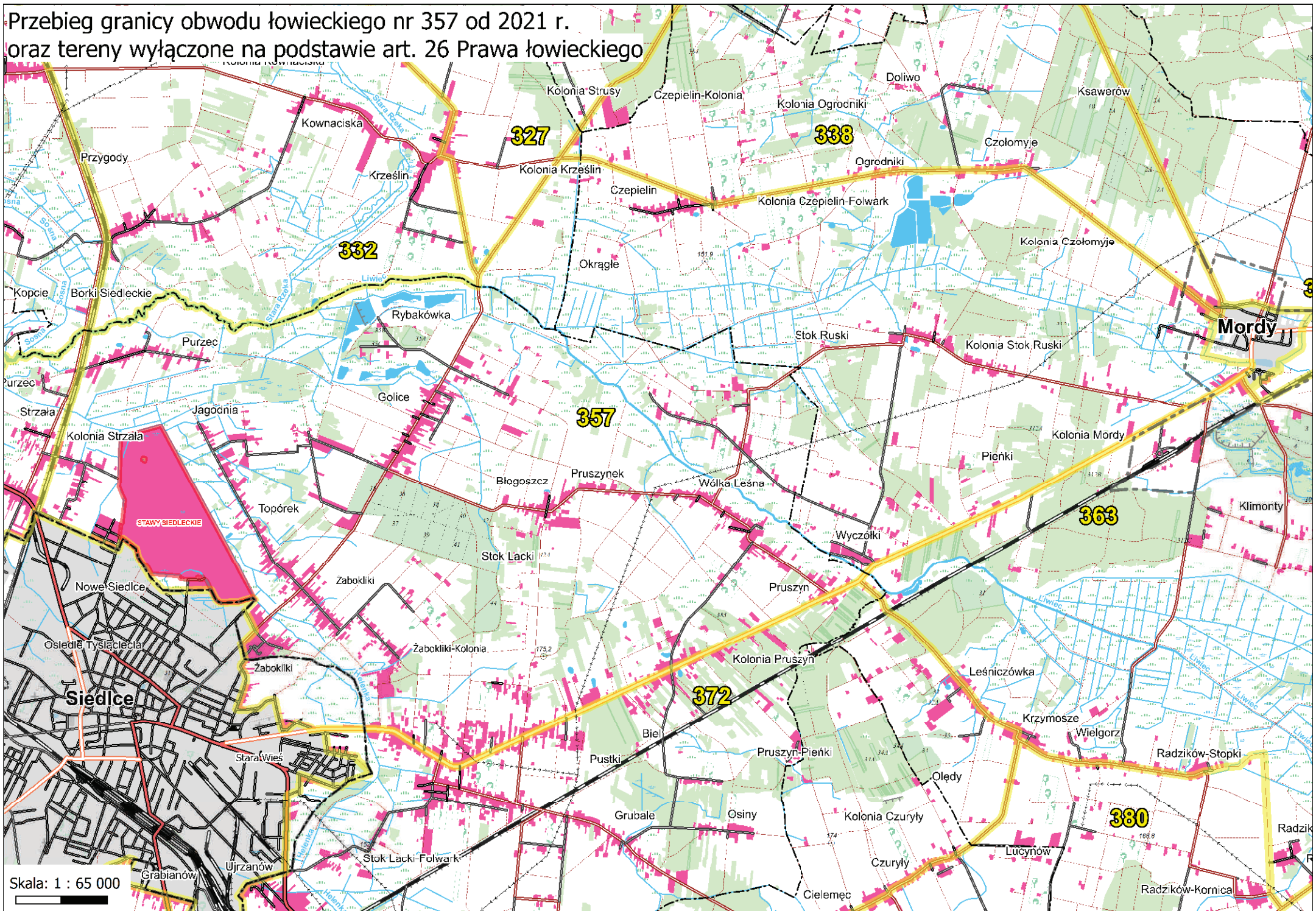
Przebieg granicy obwodu łowieckiego nr 354 od 2021 r.
oraz tereny wyłączone na podstawie art. 26 Prawa łowieckiego



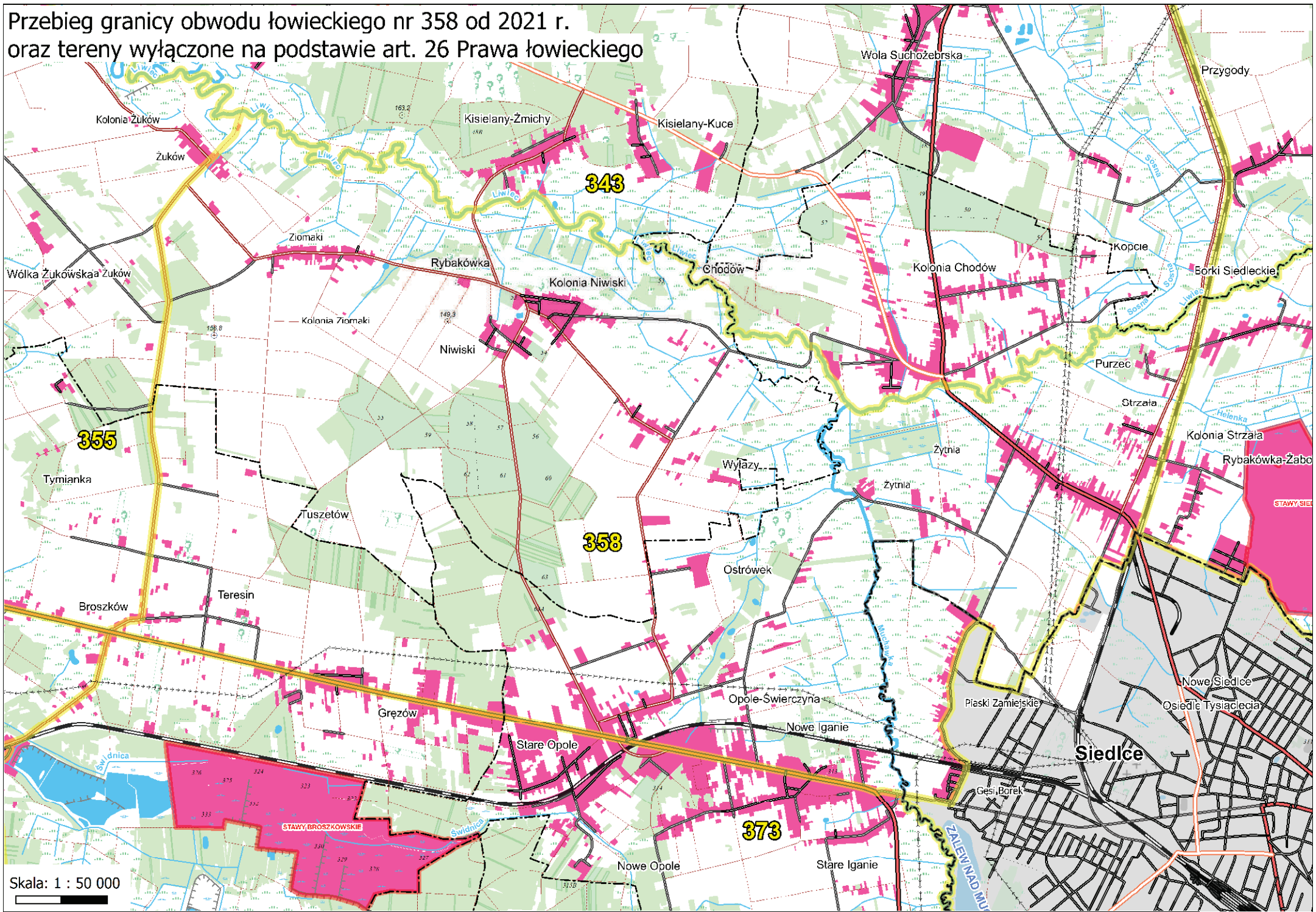
Przebieg granicy obwodu łowieckiego nr 355 od 2021 r.
oraz tereny wyłączzone na podstawie art. 26 Prawa łowieckiego



Przebieg granicy obwodu łowieckiego nr 357 od 2021 r.
oraz tereny wyłączone na podstawie art. 26 Prawa łowieckiego

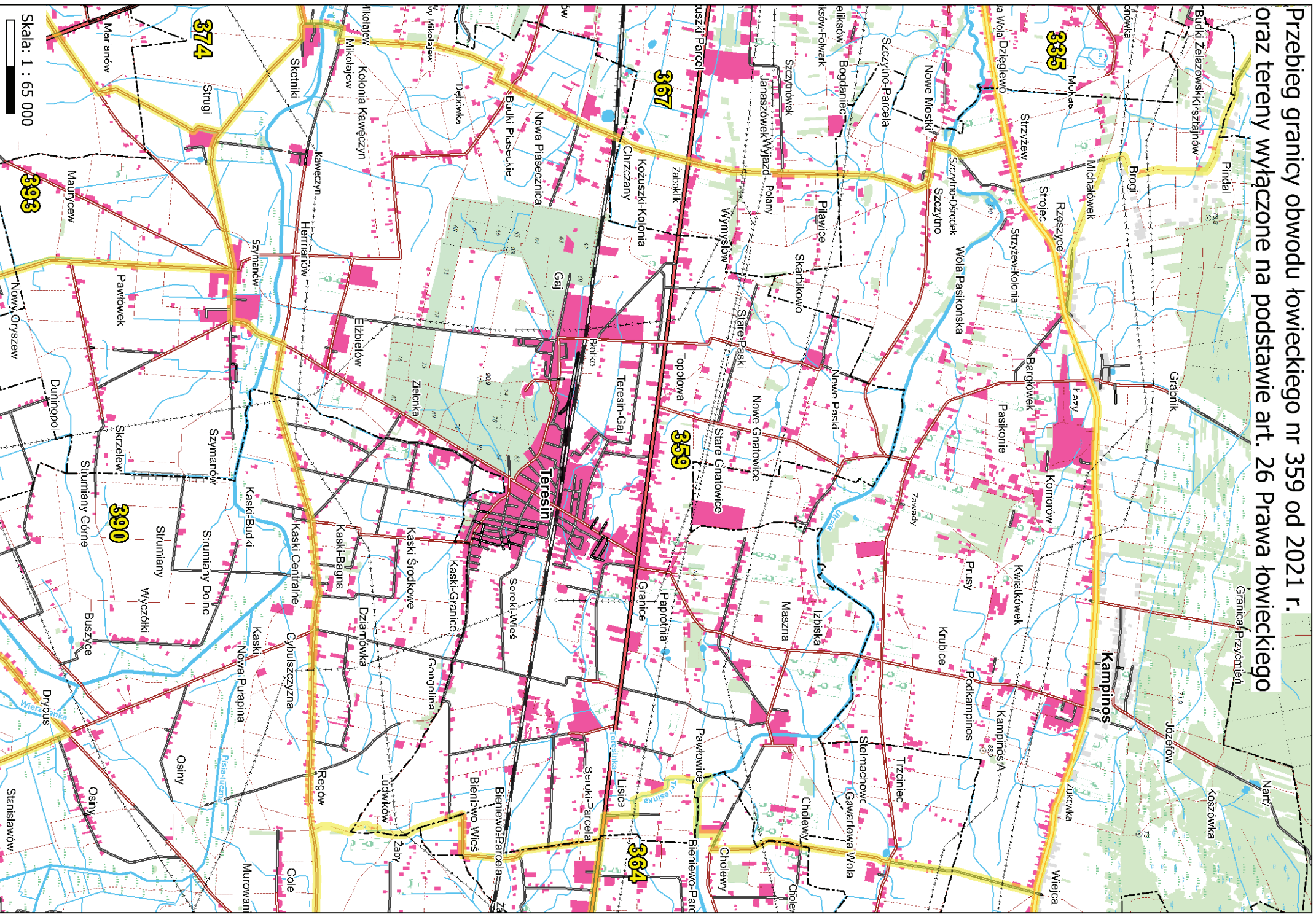


Przebieg granicy obwodu łowieckiego nr 358 od 2021 r.
oraz tereny wyłączone na podstawie art. 26 Prawa łowieckiego

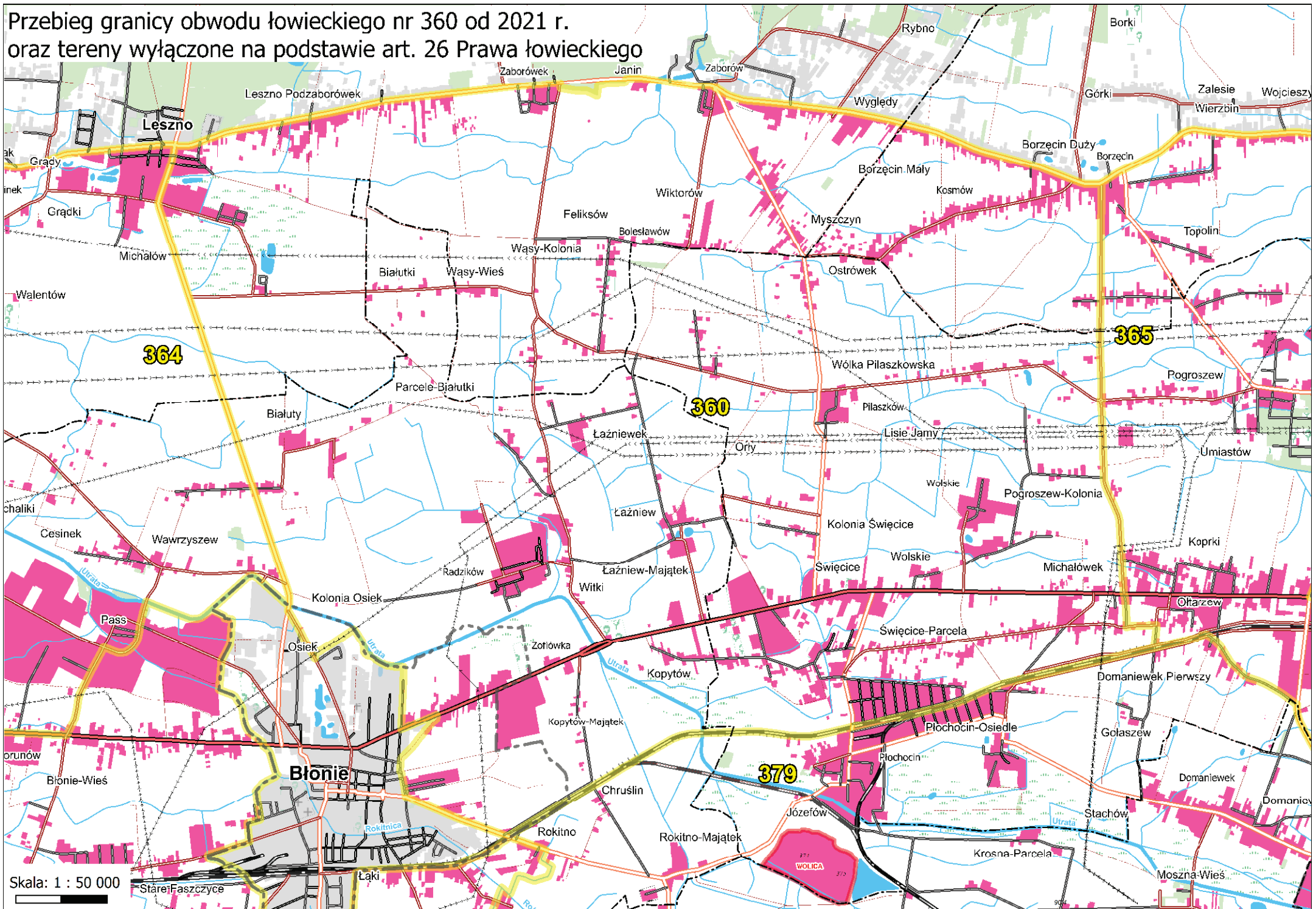


Skala: 1 : 50 000

**Przebieg granicy obwodu łowieckiego nr 359 od 2021 r.
oraz tereny wyłączone na podstawie art. 26 Prawa łowieckiego**



Przebieg granicy obwodu łowieckiego nr 360 od 2021 r.
oraz tereny wyłączone na podstawie art. 26 Prawa łowieckiego



Skala: 1 : 50 000

Stare Faszczyce

Błonie

Łaki

379

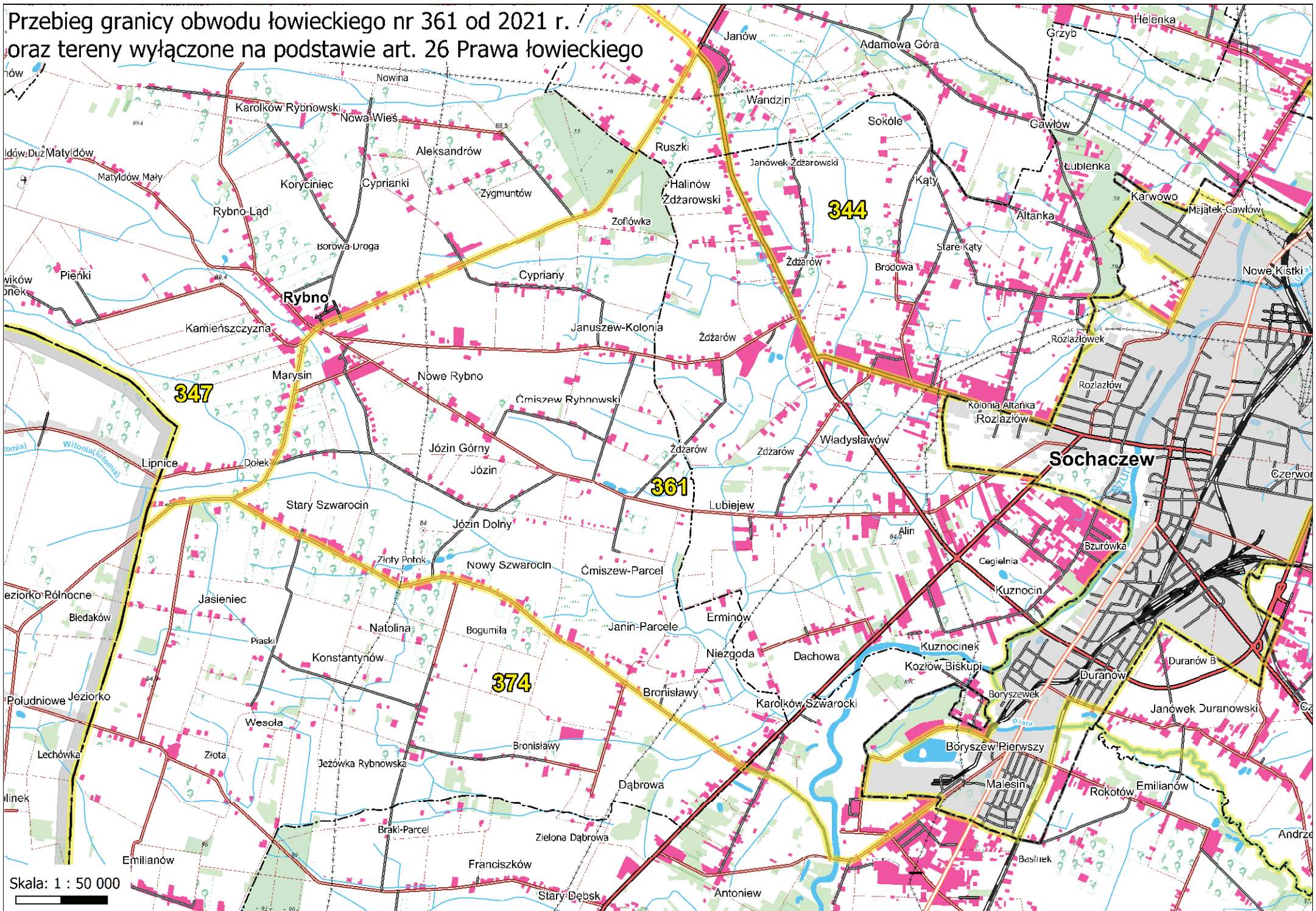
WOLICA

364

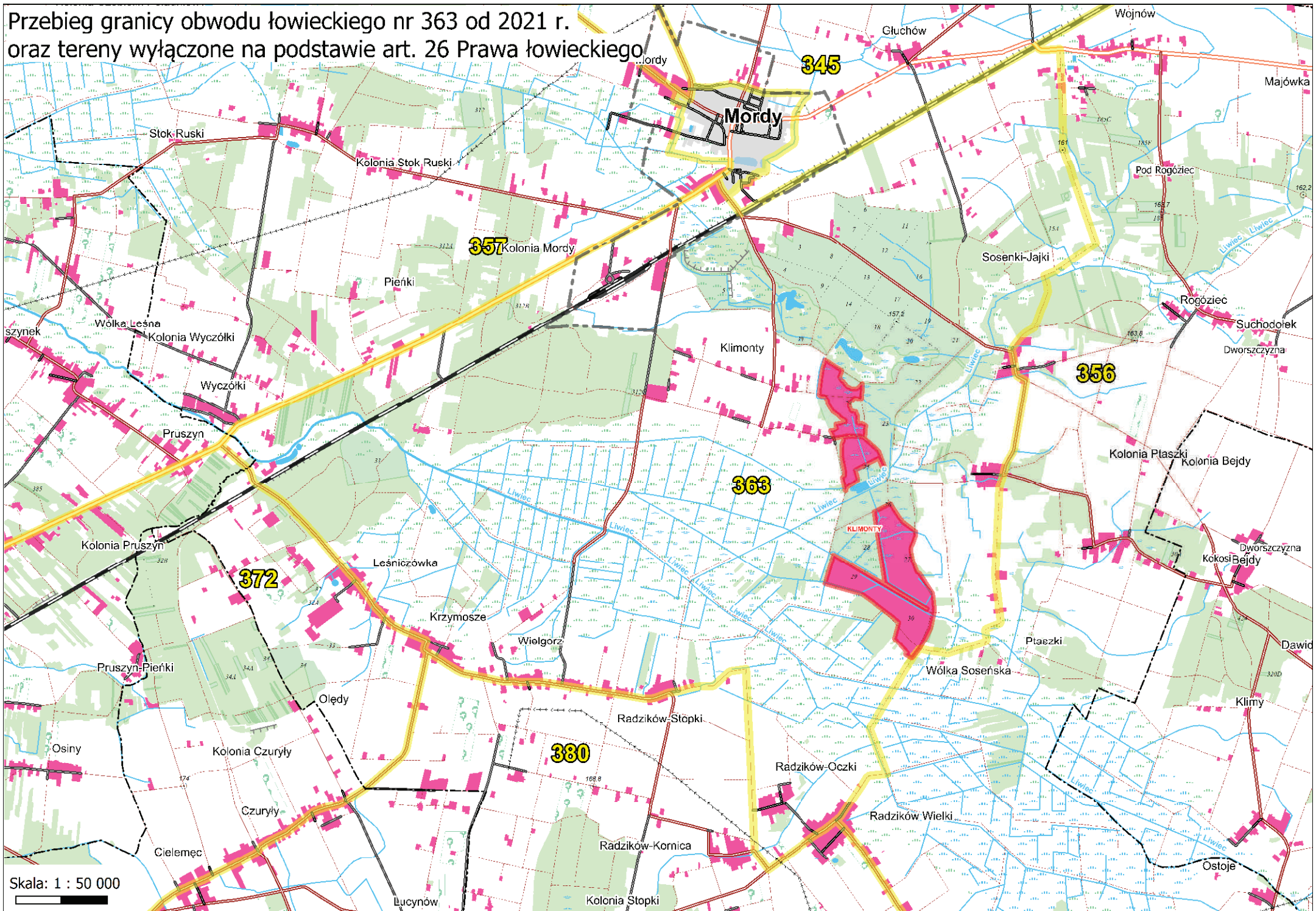
360

365

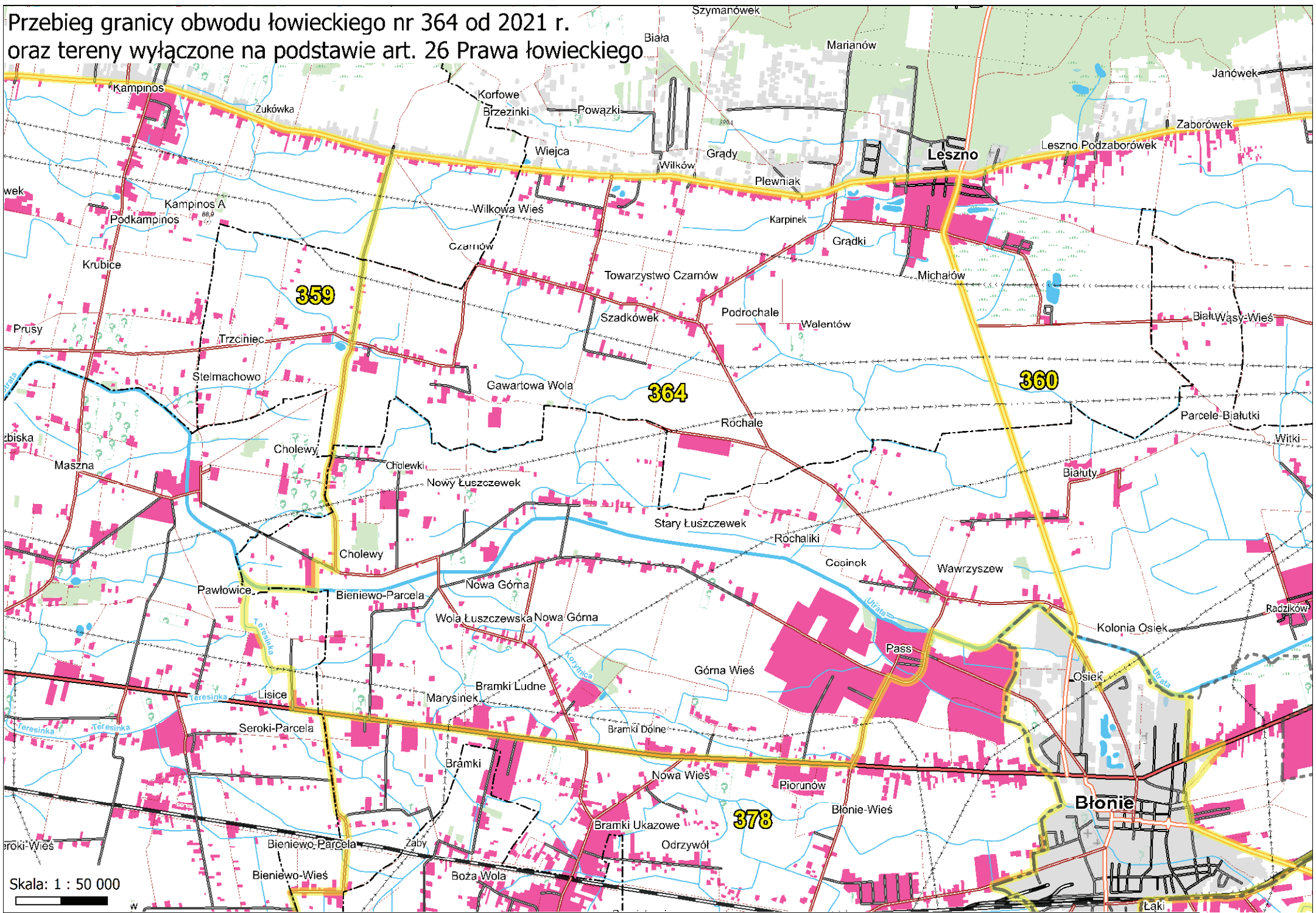
Przebieg granicy obwodu łowieckiego nr 361 od 2021 r.
oraz tereny wyłączzone na podstawie art. 26 Prawa łowieckiego



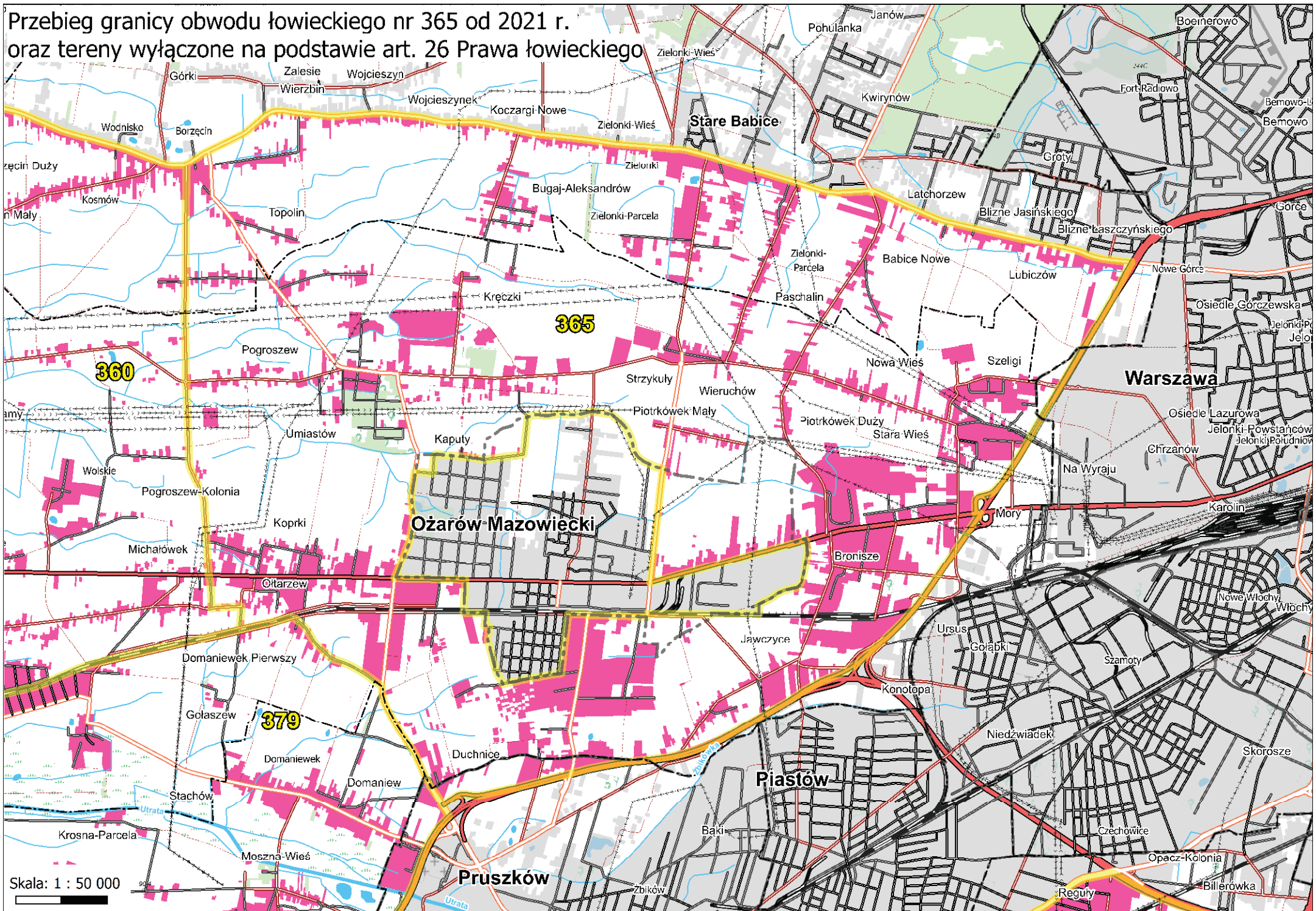
Przebieg granicy obwodu łowieckiego nr 363 od 2021 r.
oraz tereny wyłączone na podstawie art. 26 Prawa łowieckiego



Przebieg granicy obwodu łowieckiego nr 364 od 2021 r.
oraz tereny wyłączone na podstawie art. 26 Prawa łowieckiego

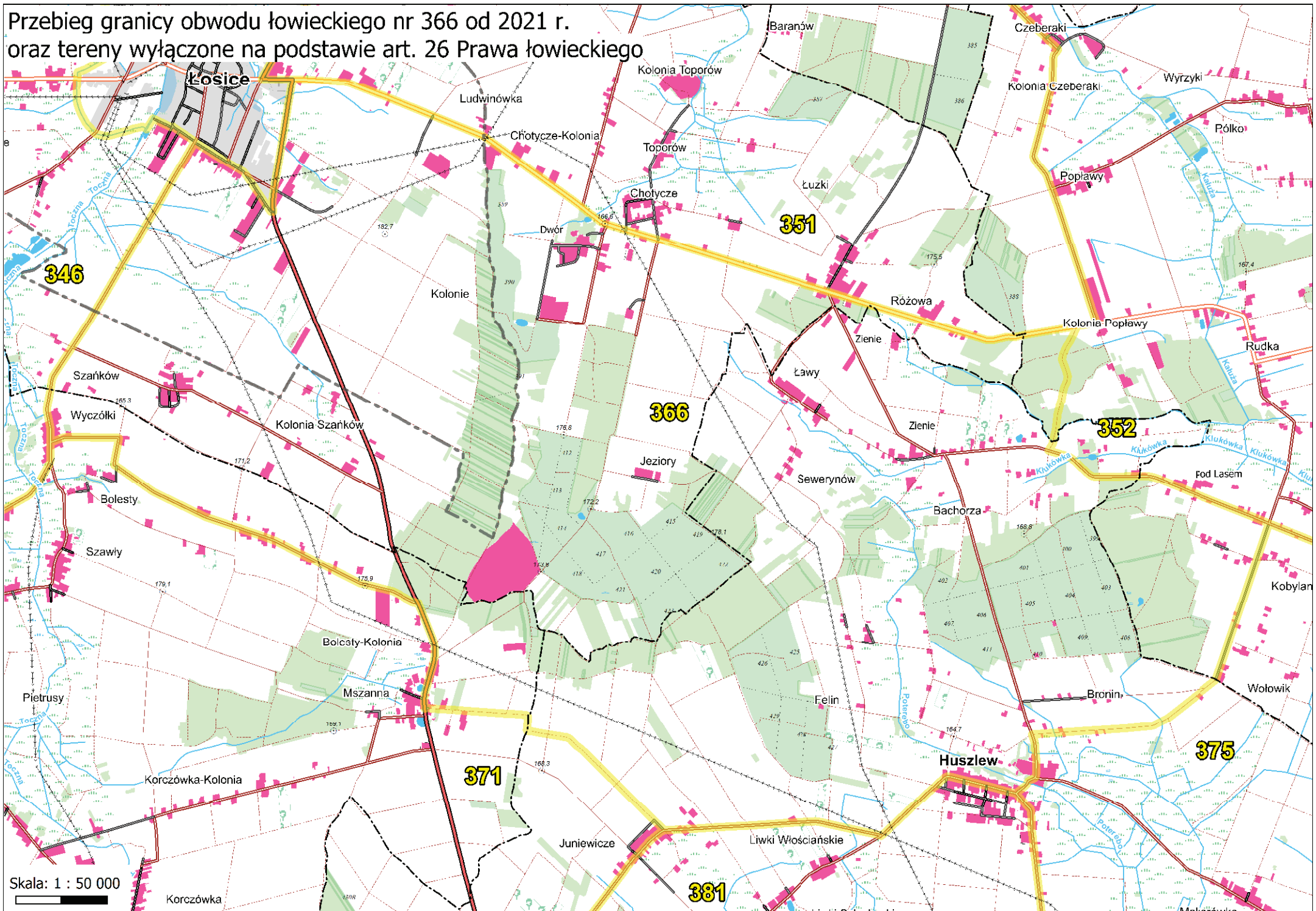


Przebieg granicy obwodu łowieckiego nr 365 od 2021 r.
oraz tereny wyłączone na podstawie art. 26 Prawa łowieckiego

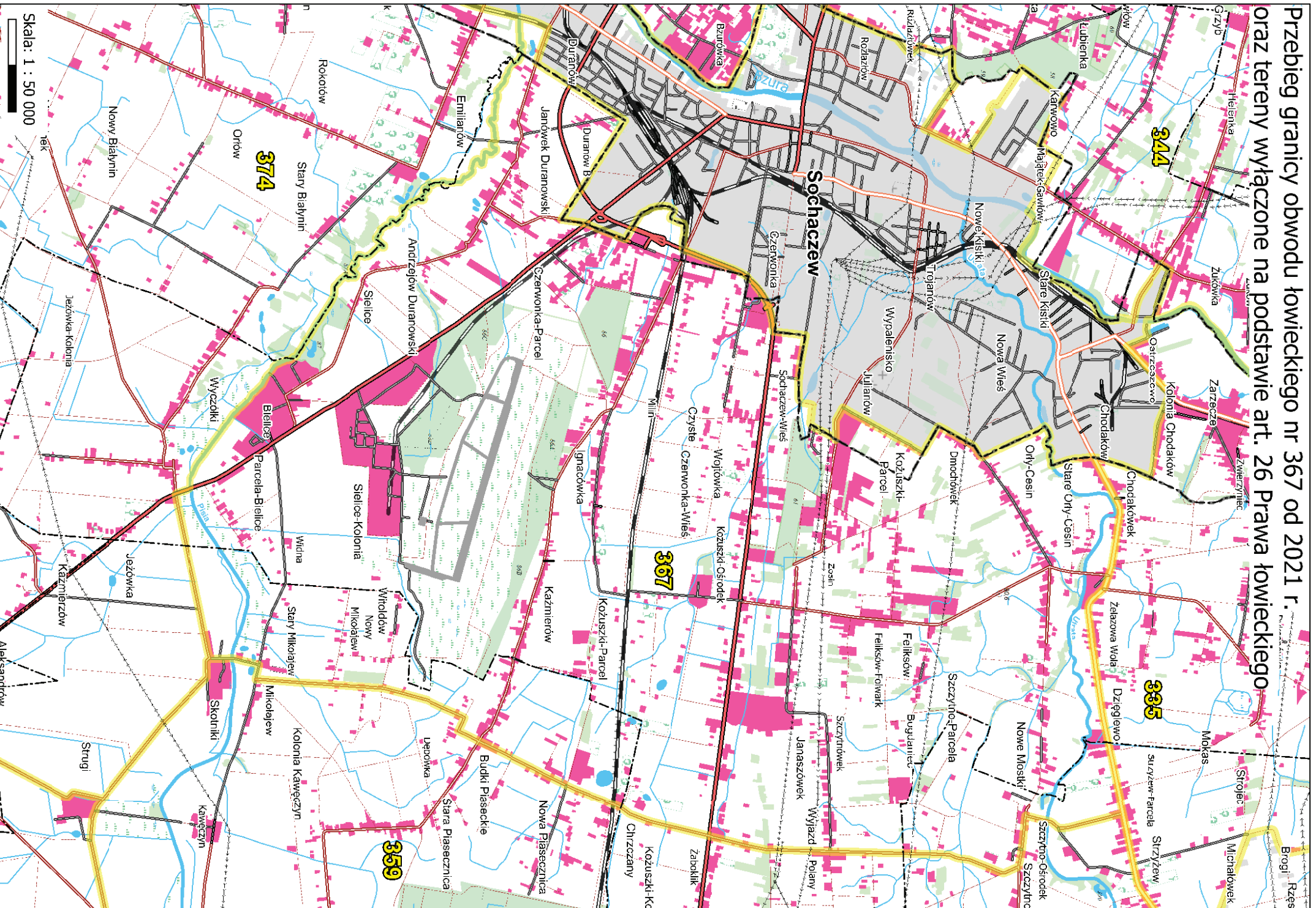


Skala: 1 : 50 000

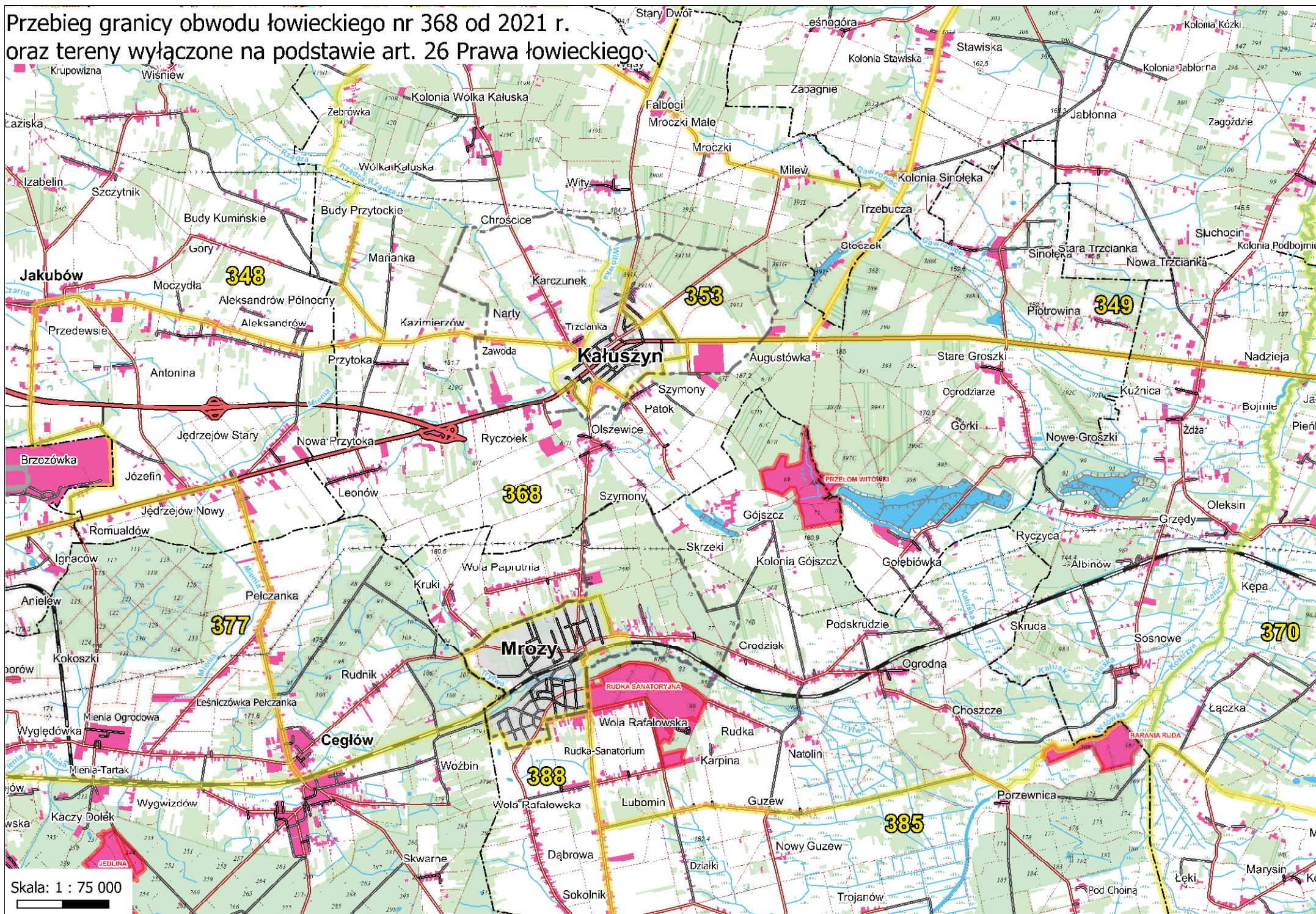
Przebieg granicy obwodu łowieckiego nr 366 od 2021 r.
oraz tereny wyłączone na podstawie art. 26 Prawa łowieckiego



Przebieg granicy obwodu łowieckiego nr 367 od 2021 r.
oraz tereny wylączone na podstawie art. 26 Prawa łowieckiego

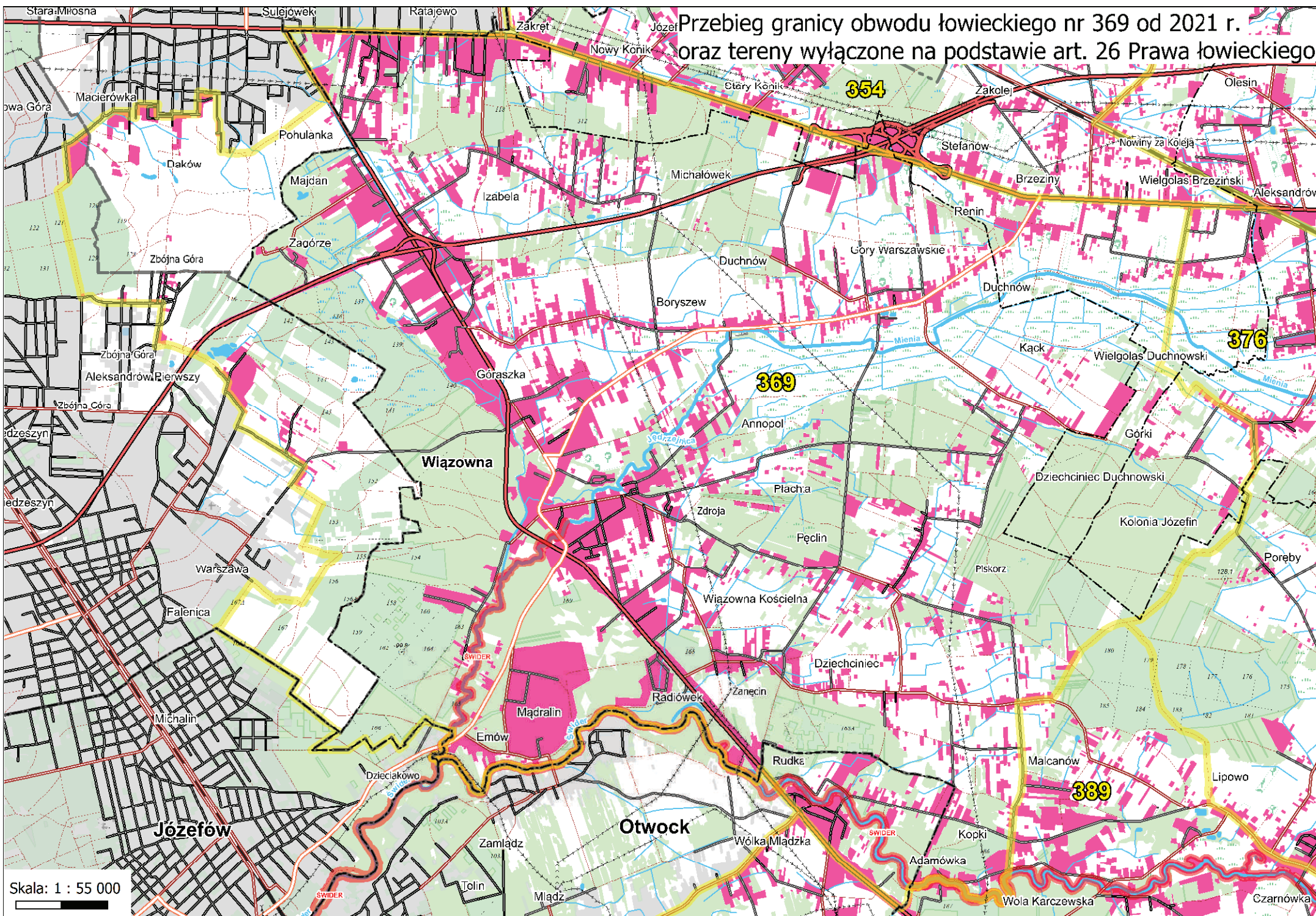


Przebieg granicy obwodu łowieckiego nr 368 od 2021 r. oraz tereny wyłączone na podstawie art. 26 Prawa łowieckiego



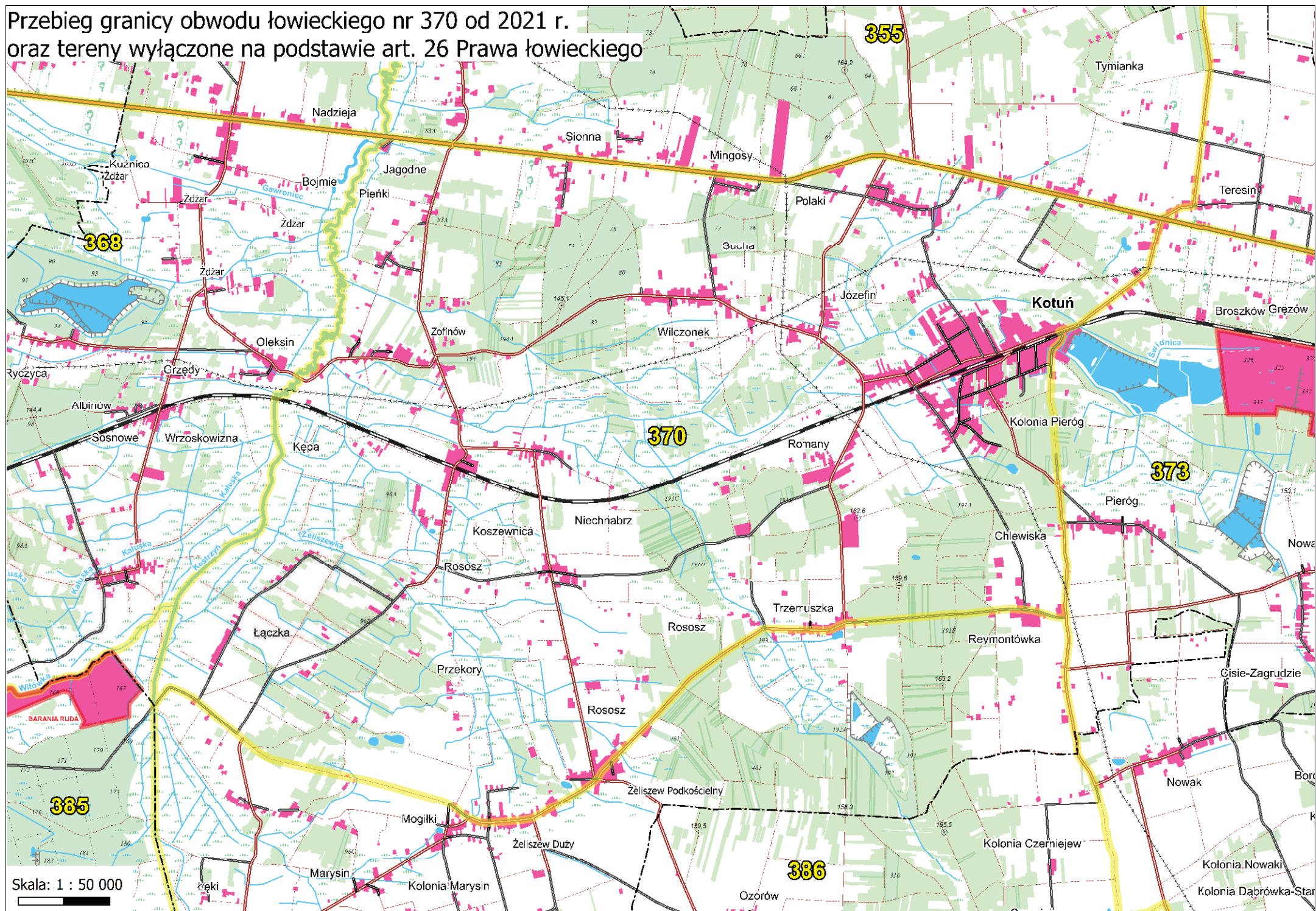
Skala: 1 : 75 000

Przebieg granicy obwodu łowieckiego nr 369 od 2021 r. oraz tereny wyłączone na podstawie art. 26 Prawa łowieckiego

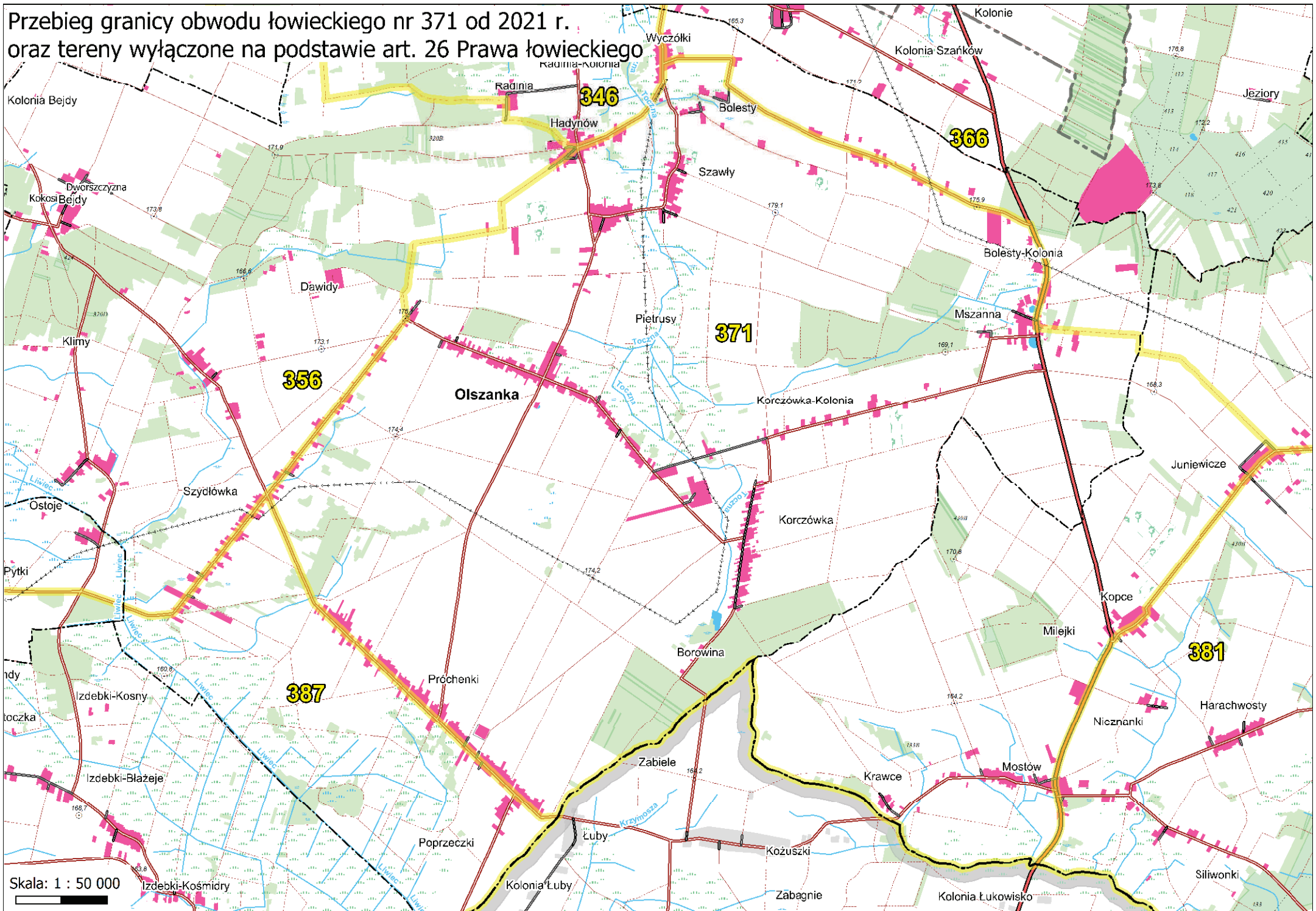


Skala: 1 : 55 000

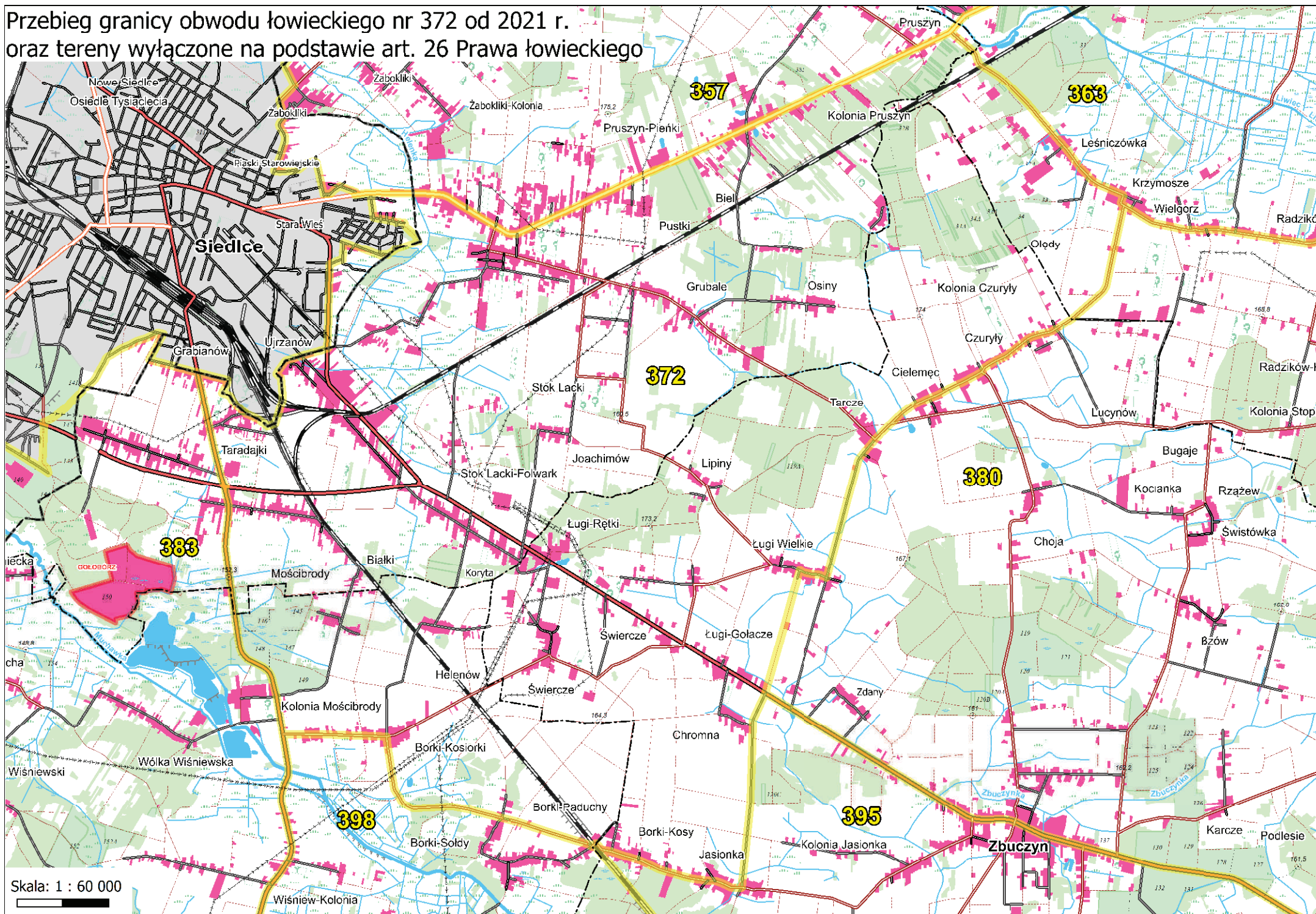
Przebieg granicy obwodu łowieckiego nr 370 od 2021 r.
 oraz tereny wyłączzone na podstawie art. 26 Prawa łowieckiego



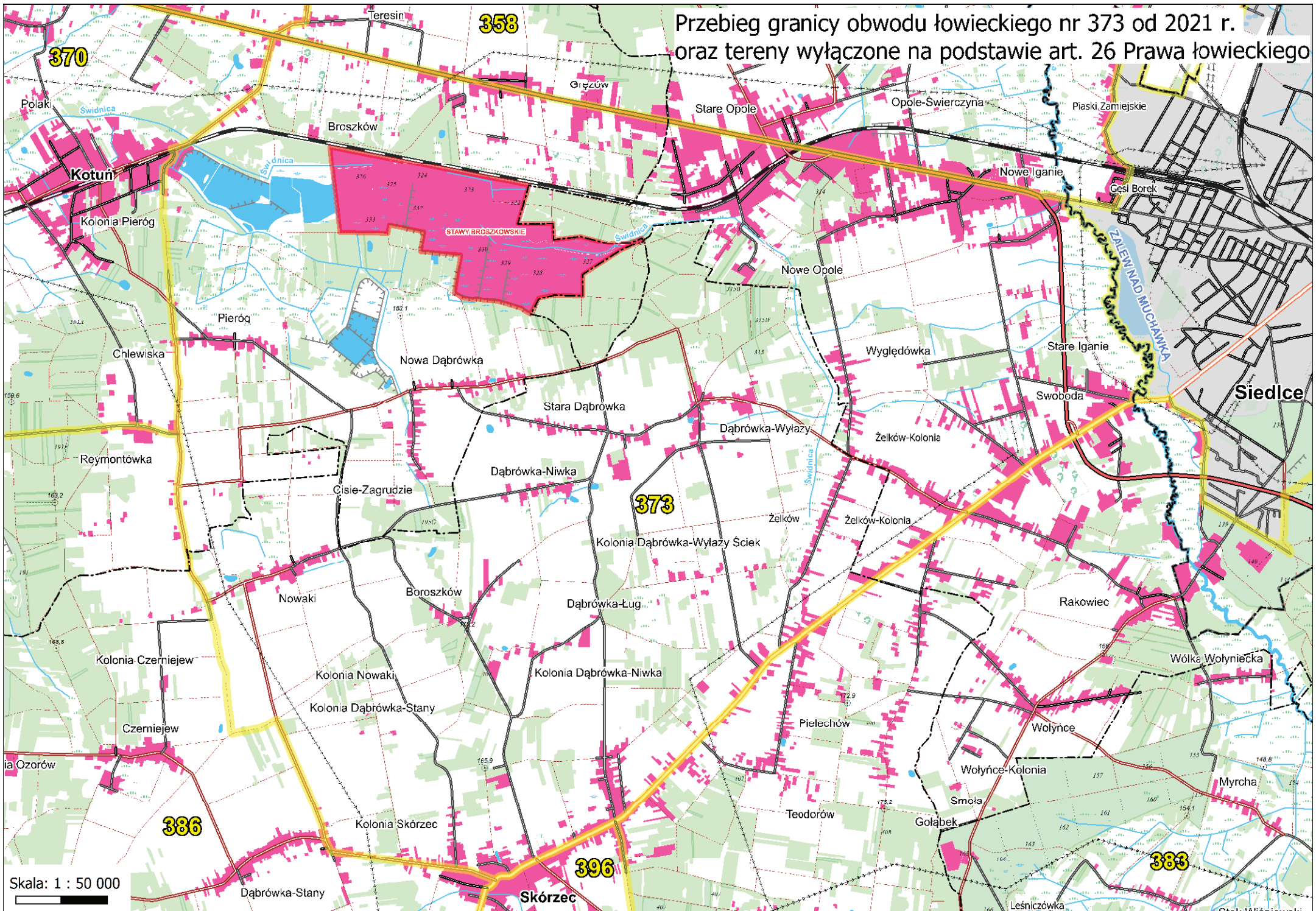
Przebieg granicy obwodu łowieckiego nr 371 od 2021 r.
oraz tereny wyłączone na podstawie art. 26 Prawa łowieckiego



Przebieg granicy obwodu łowieckiego nr 372 od 2021 r. oraz tereny wyłączone na podstawie art. 26 Prawa łowieckiego

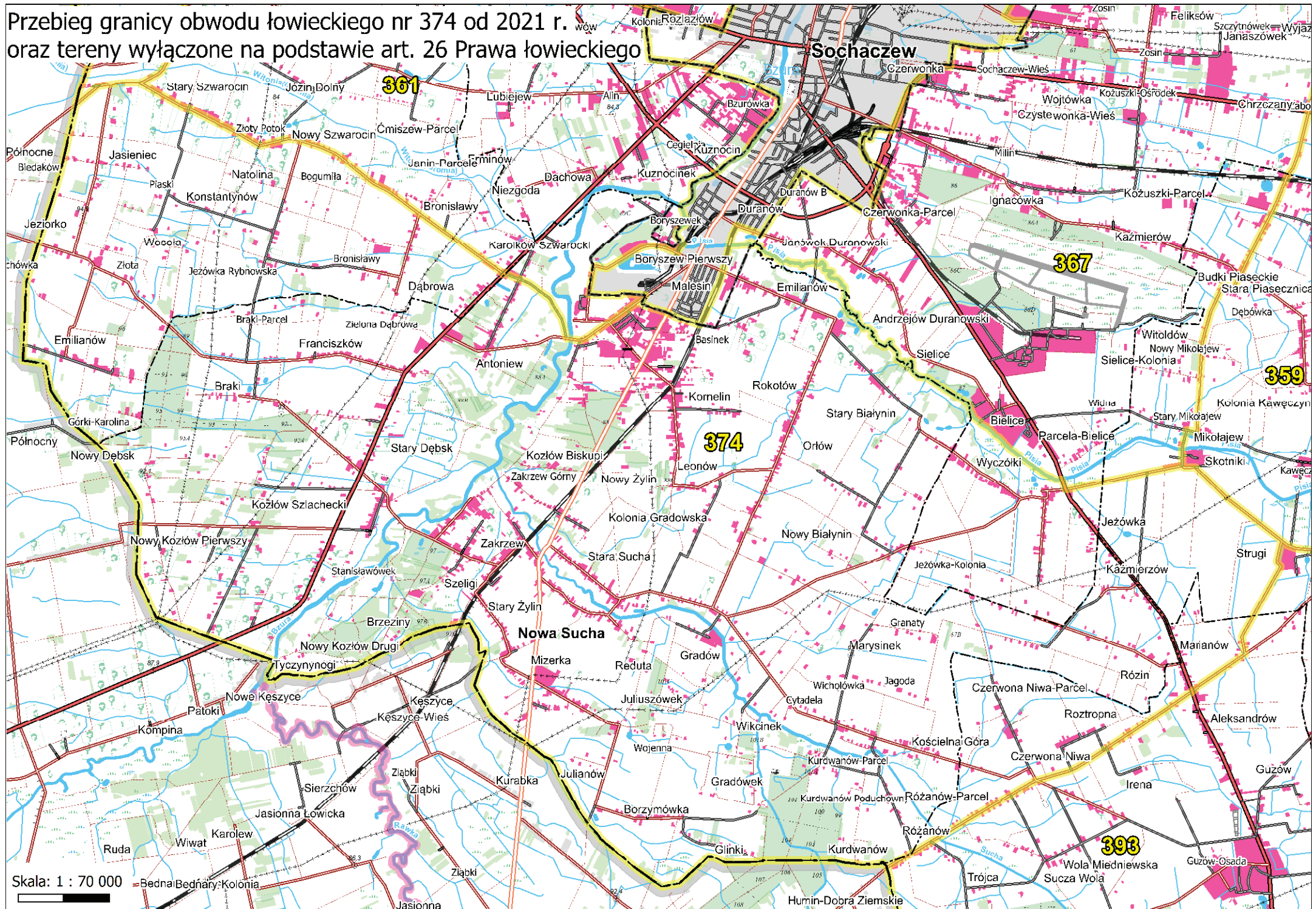


Przebieg granicy obwodu łowieckiego nr 373 od 2021 r.
oraz tereny wyłączone na podstawie art. 26 Prawa łowieckiego



Skala: 1 : 50 000

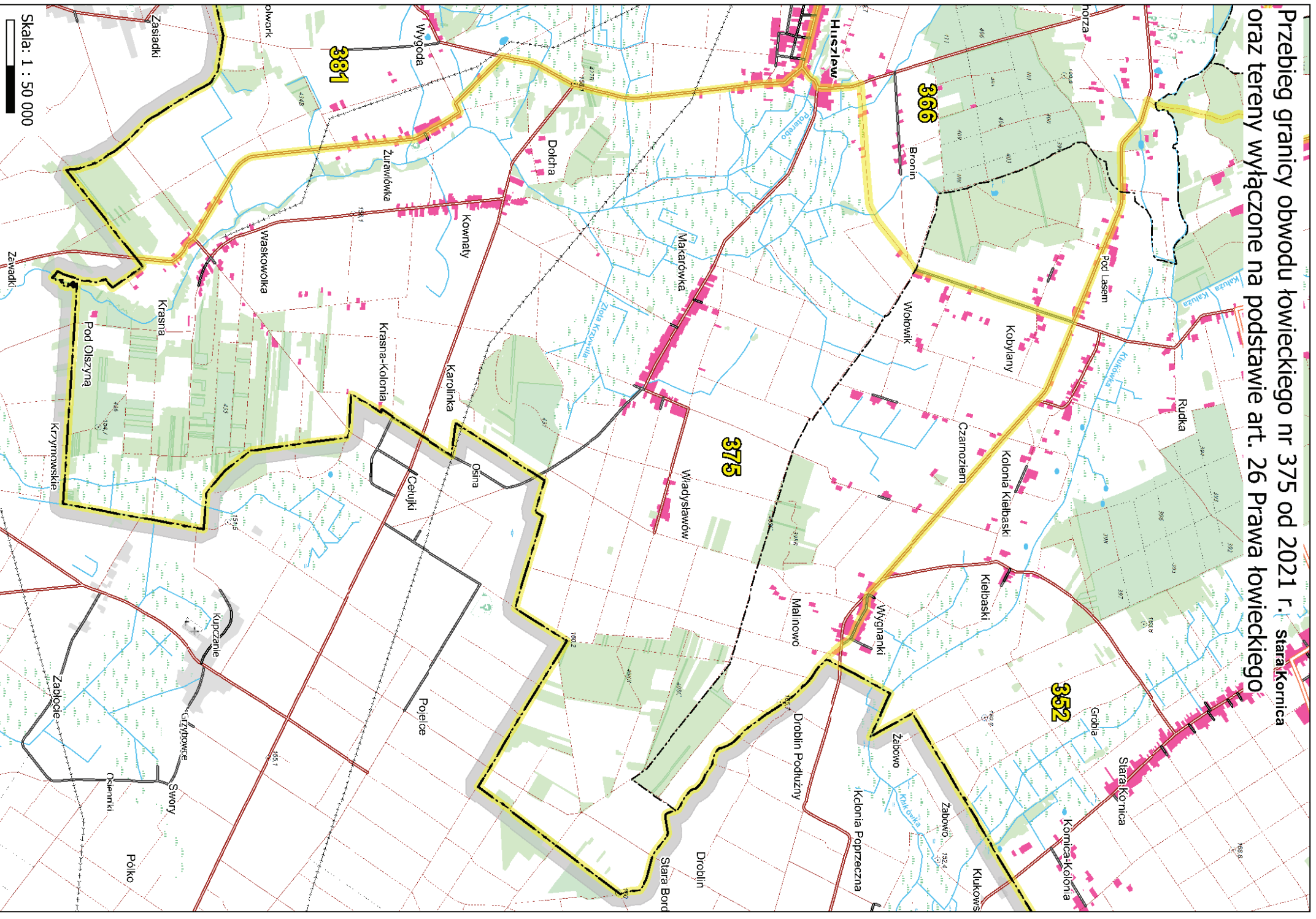
Przebieg granicy obwodu łowieckiego nr 374 od 2021 r. oraz tereny wyłączane na podstawie art. 26 Prawa łowieckiego



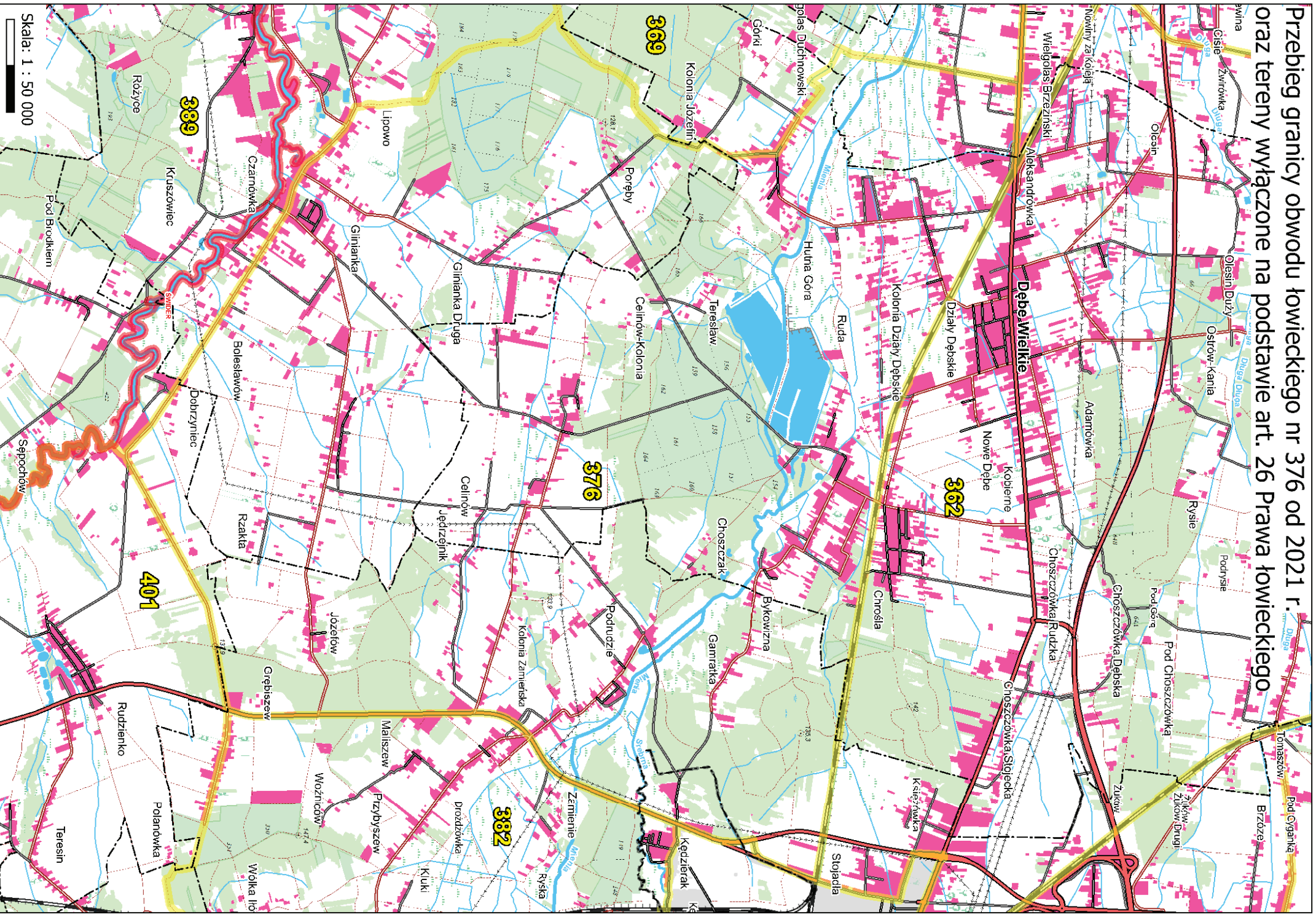
Skala: 1 : 70 000

— Będna-Bednary-Kolonia

Przebieg granicy obwodu łowieckiego nr 375 od 2021 r. Starakornica
oraz tereny wyłączane na podstawie art. 26 Prawa łowieckiego

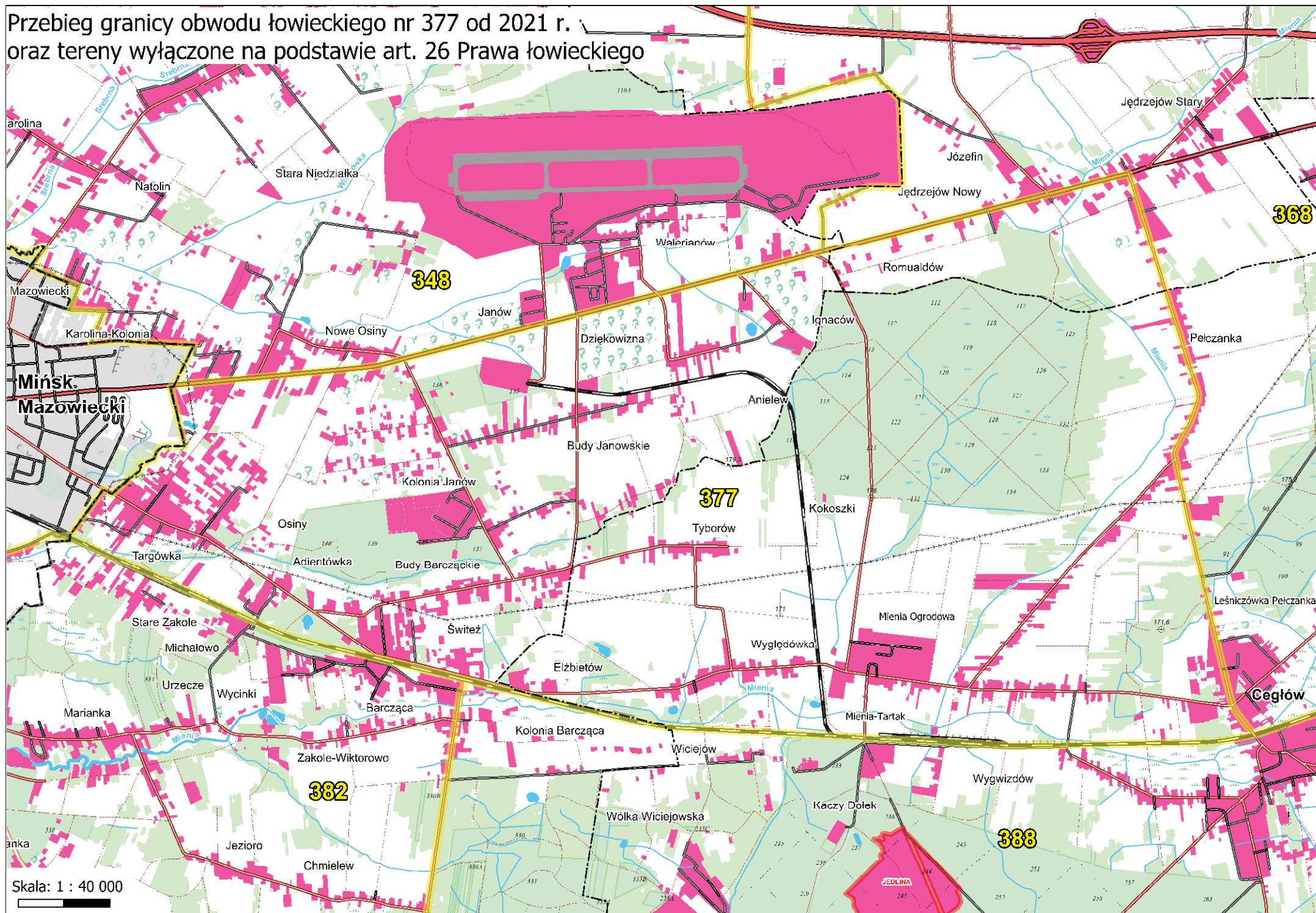


Przebieg granicy obwodu łowieckiego nr 376 od 2021 r.
oraz tereny wyłączone na podstawie art. 26 Prawa łowieckiego



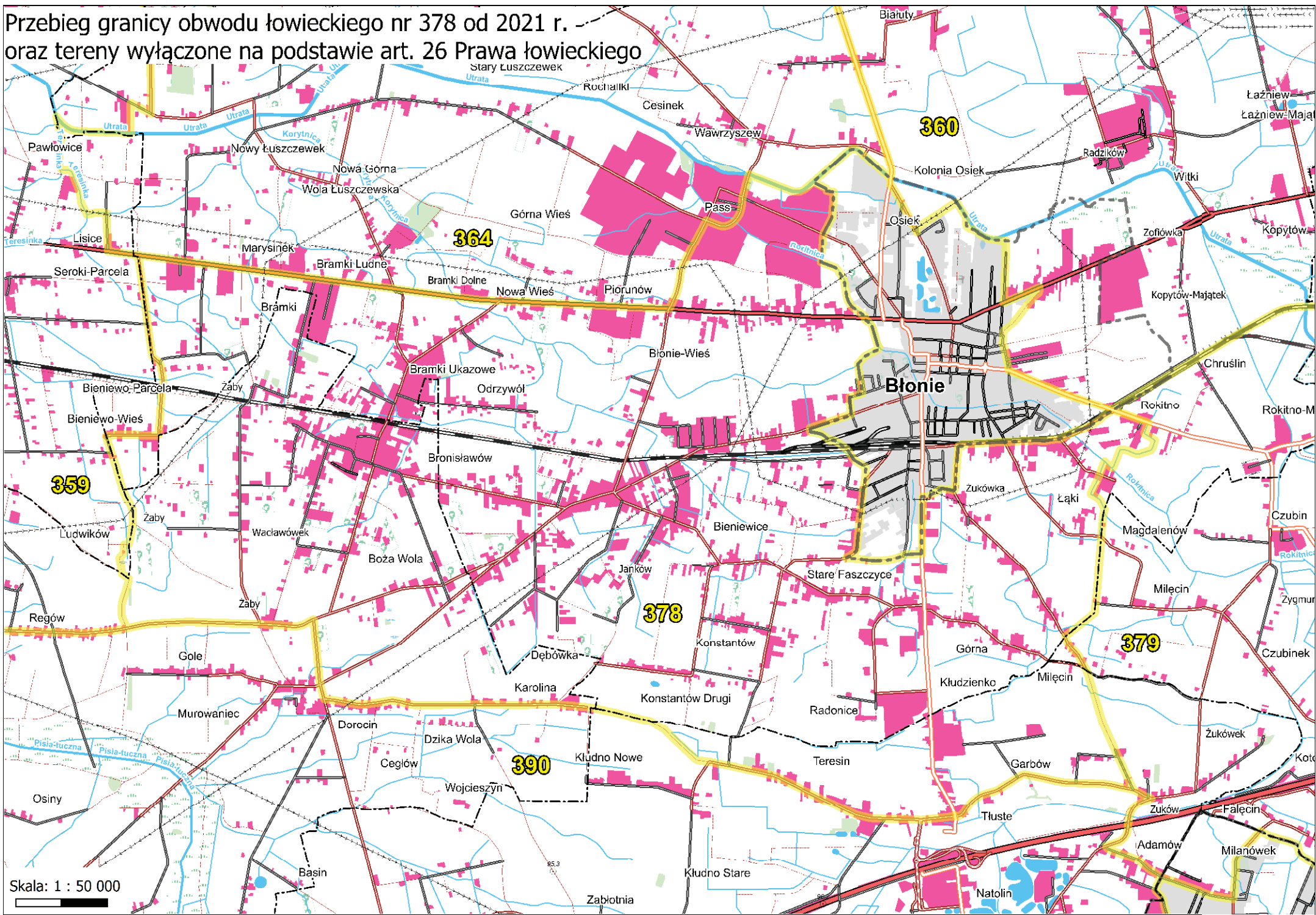
Skala: 1 : 50 000

Przebieg granicy obwodu łowieckiego nr 377 od 2021 r.
oraz tereny wyłączone na podstawie art. 26 Prawa łowieckiego



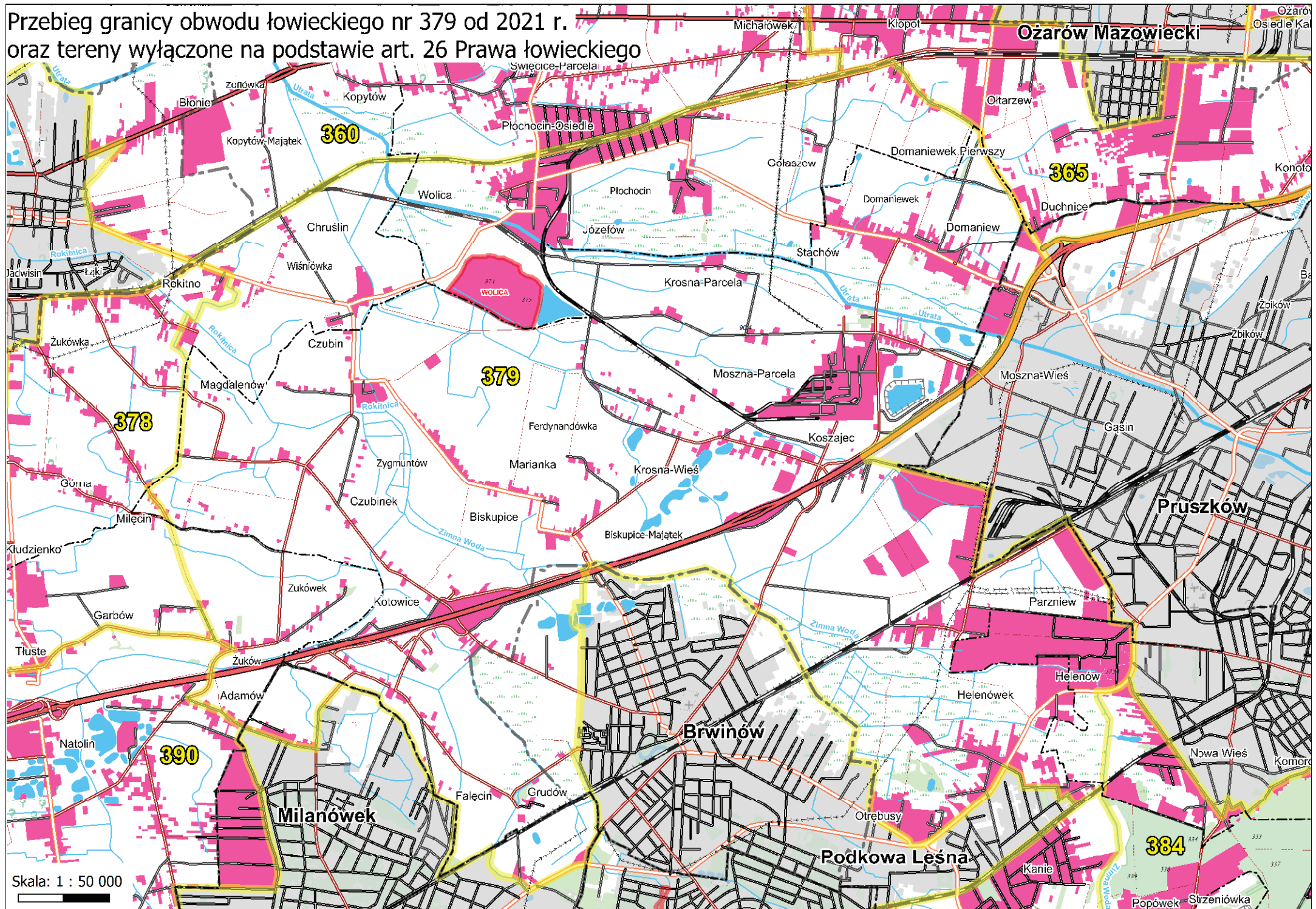
Skala: 1 : 40 000

Przebieg granicy obwodu łowieckiego nr 378 od 2021 r. oraz tereny wyłączone na podstawie art. 26 Prawa łowieckiego

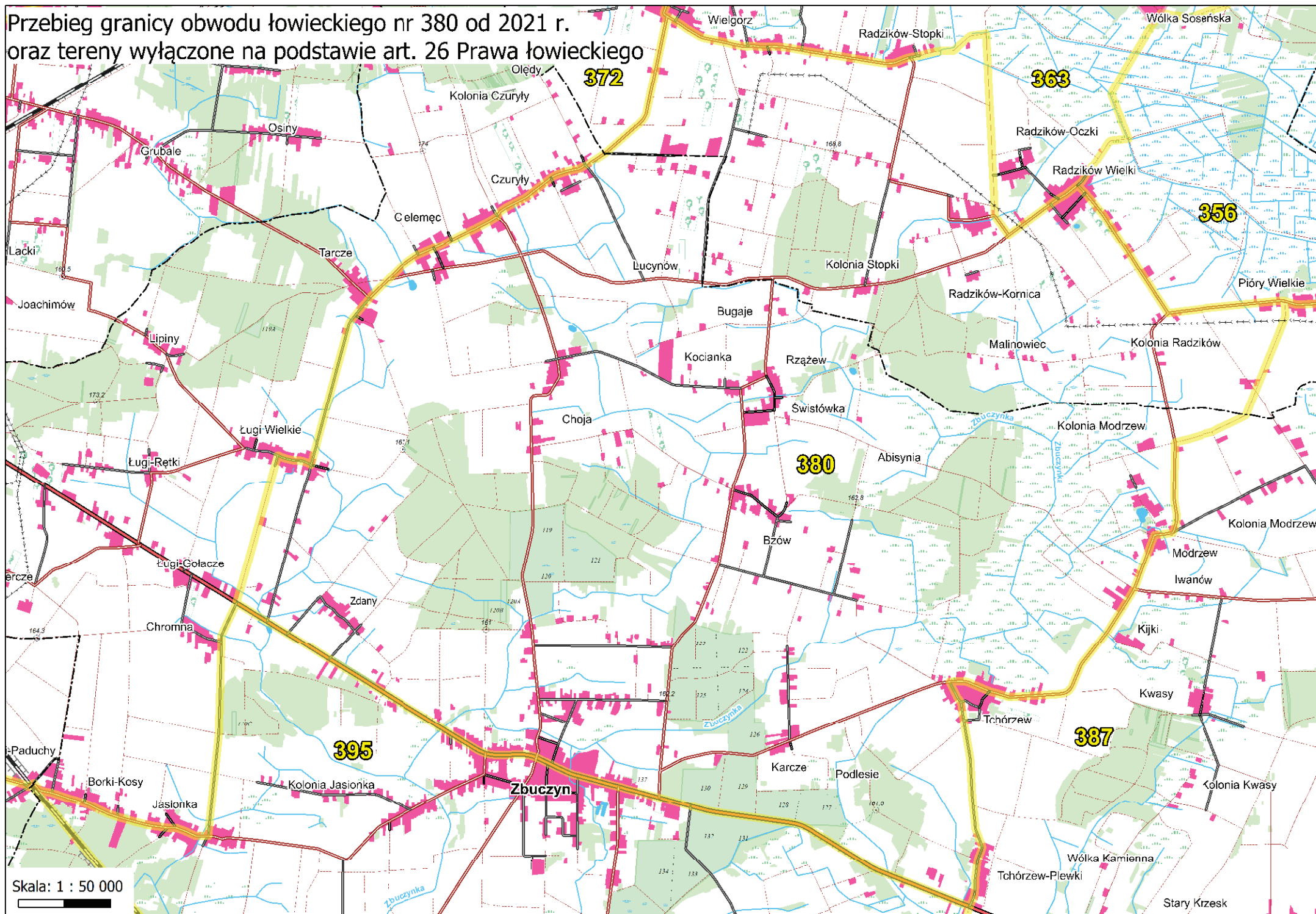


Skala: 1 : 50 000

Przebieg granicy obwodu łowieckiego nr 379 od 2021 r.
oraz tereny wyłączane na podstawie art. 26 Prawa łowieckiego

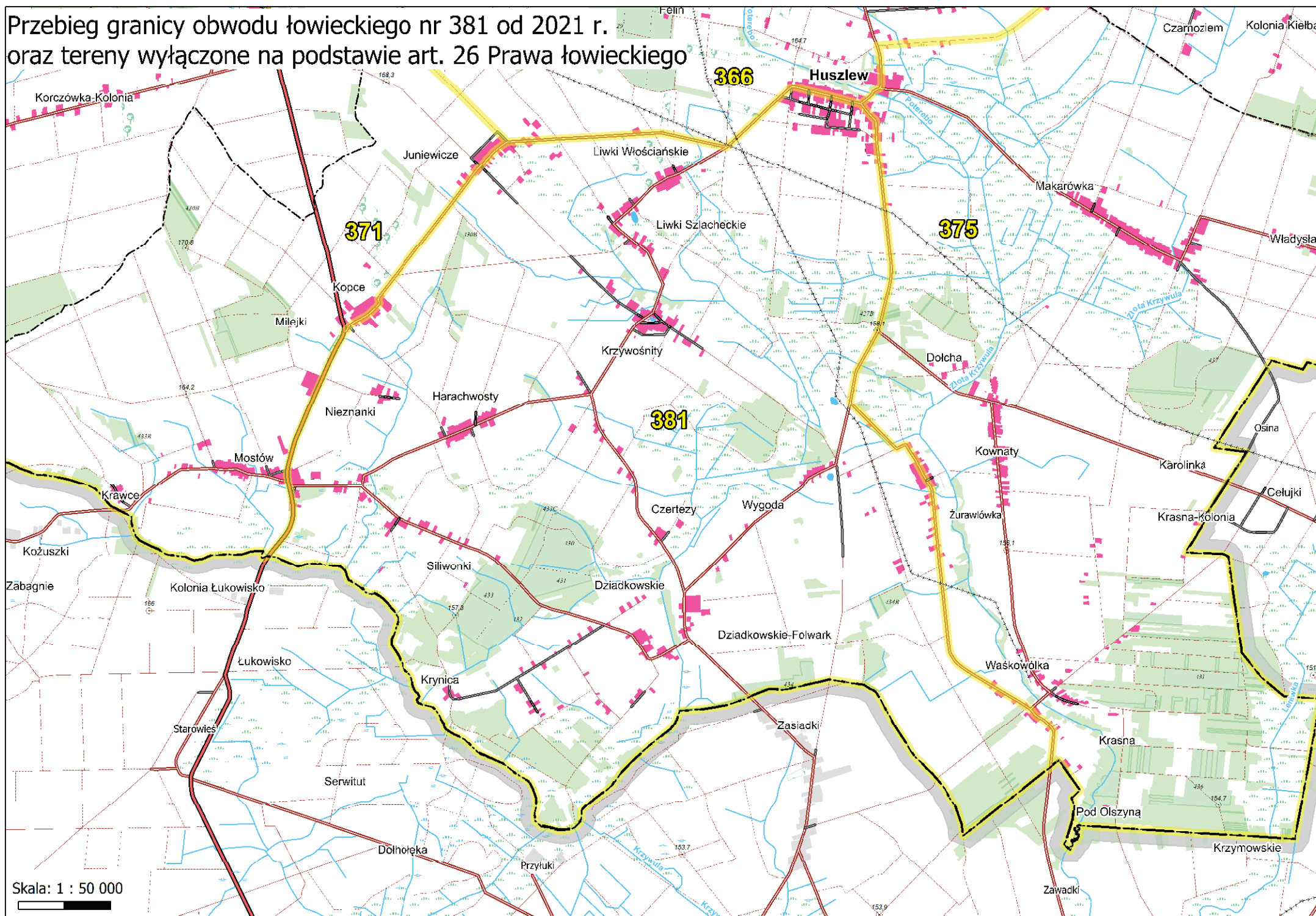


Przebieg granicy obwodu łowieckiego nr 380 od 2021 r.
oraz tereny wyłączone na podstawie art. 26 Prawa łowieckiego



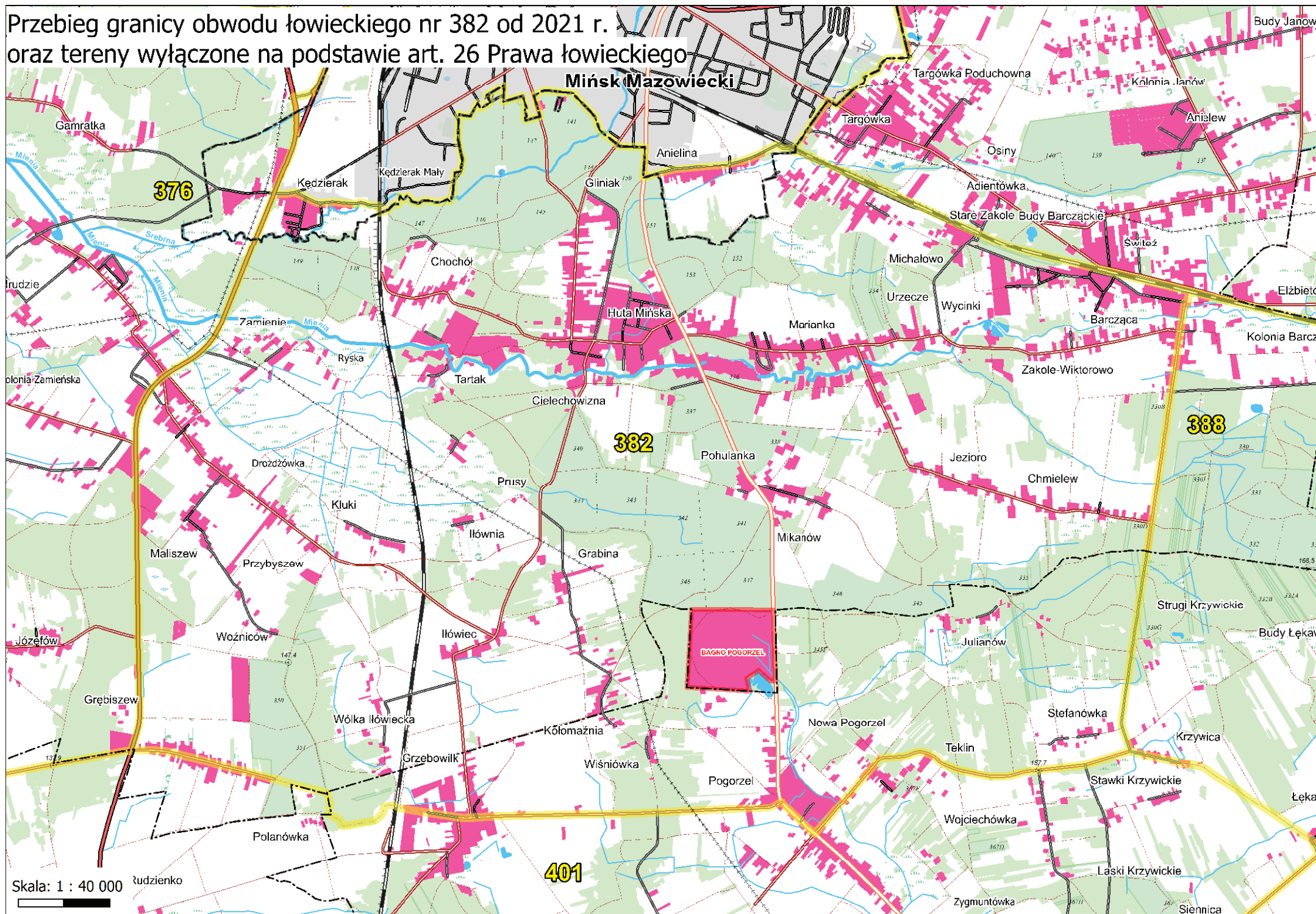
Skala: 1 : 50 000

Przebieg granicy obwodu łowieckiego nr 381 od 2021 r.
oraz tereny wyłączane na podstawie art. 26 Prawa łowieckiego

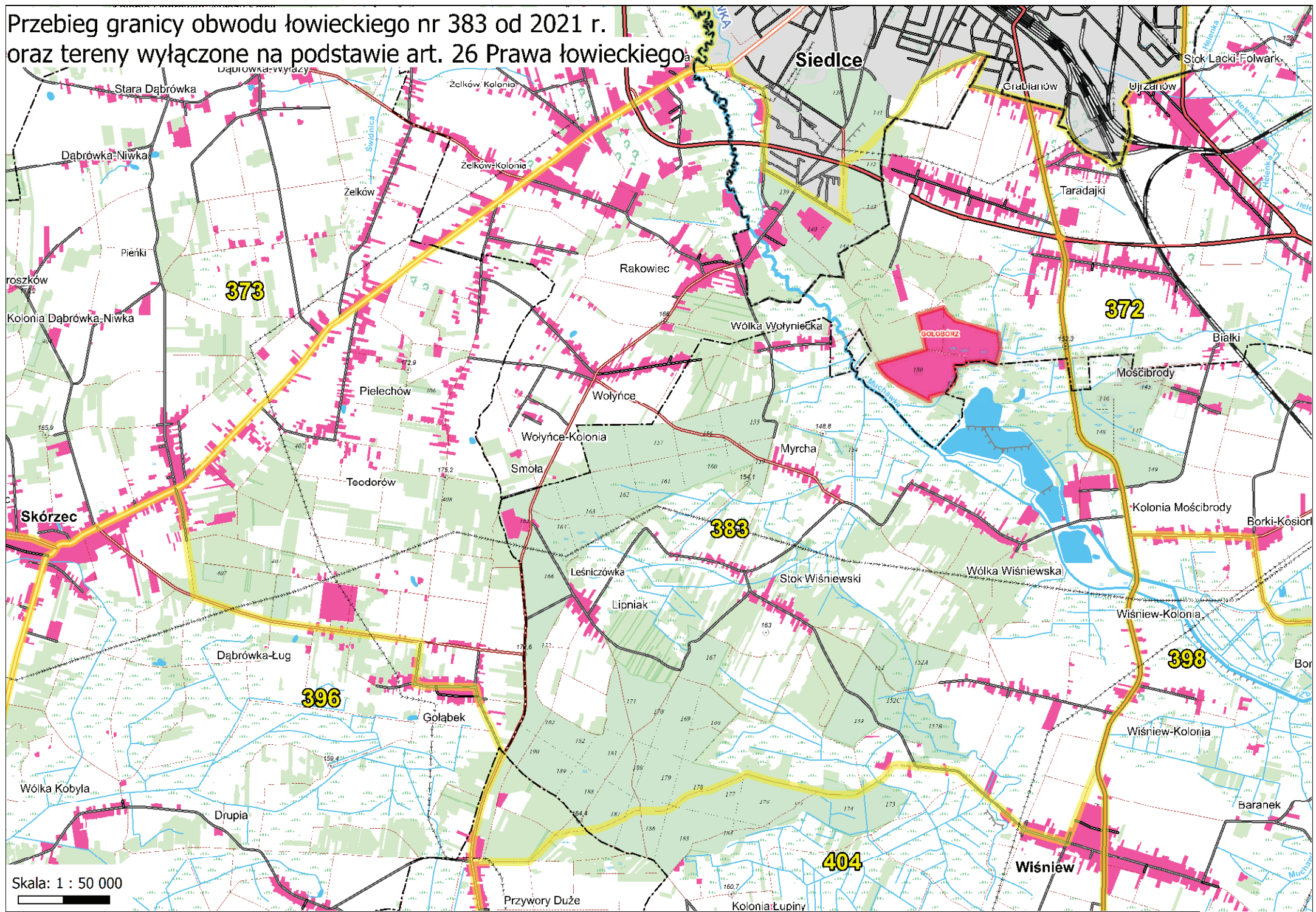


Skala: 1 : 50 000

Przebieg granicy obwodu łowieckiego nr 382 od 2021 r.
oraz tereny wyłączane na podstawie art. 26 Prawa łowieckiego

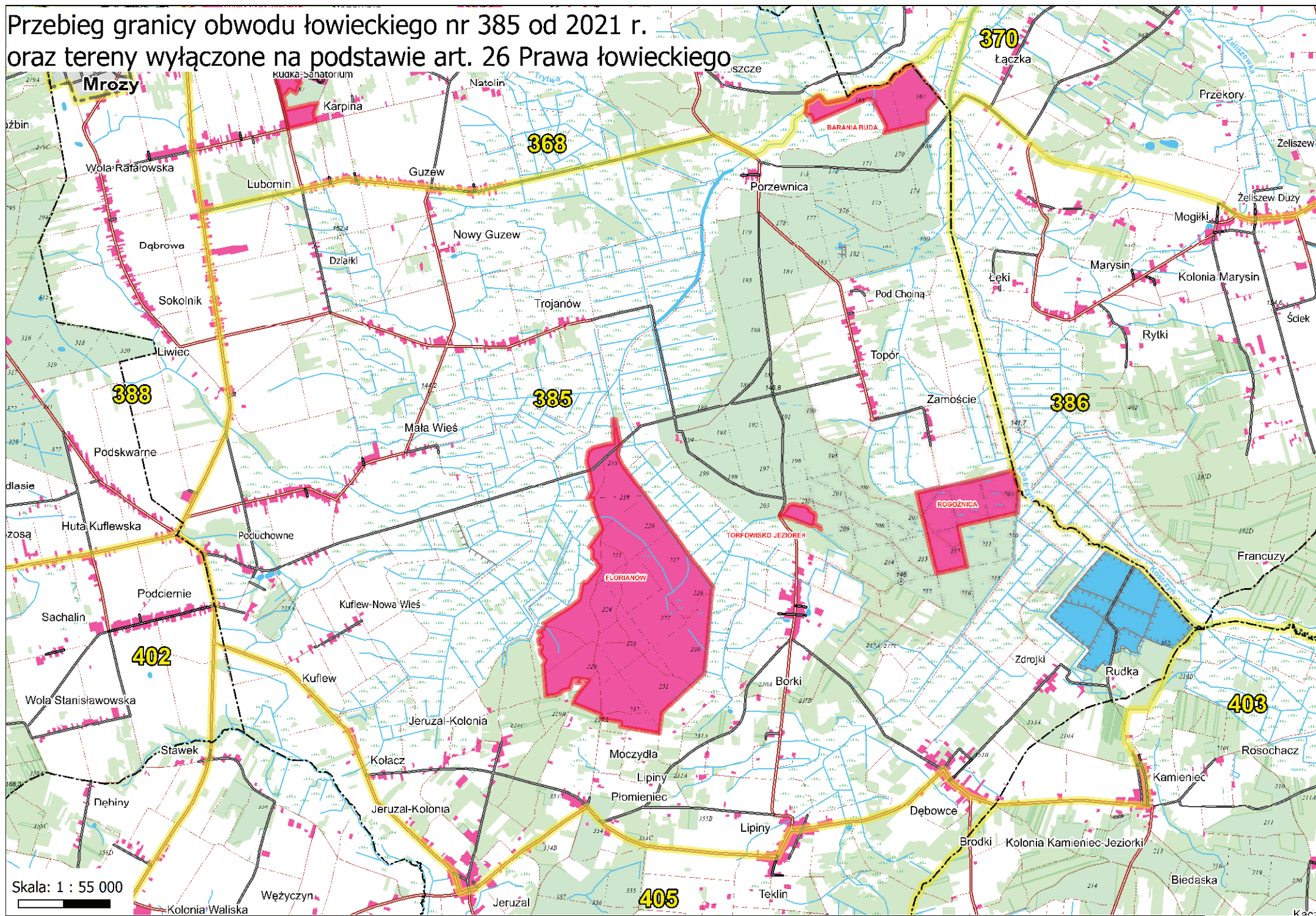


Przebieg granicy obwodu łowieckiego nr 383 od 2021 r.
oraz tereny wyłączone na podstawie art. 26 Prawa łowieckiego



Skala: 1 : 50 000

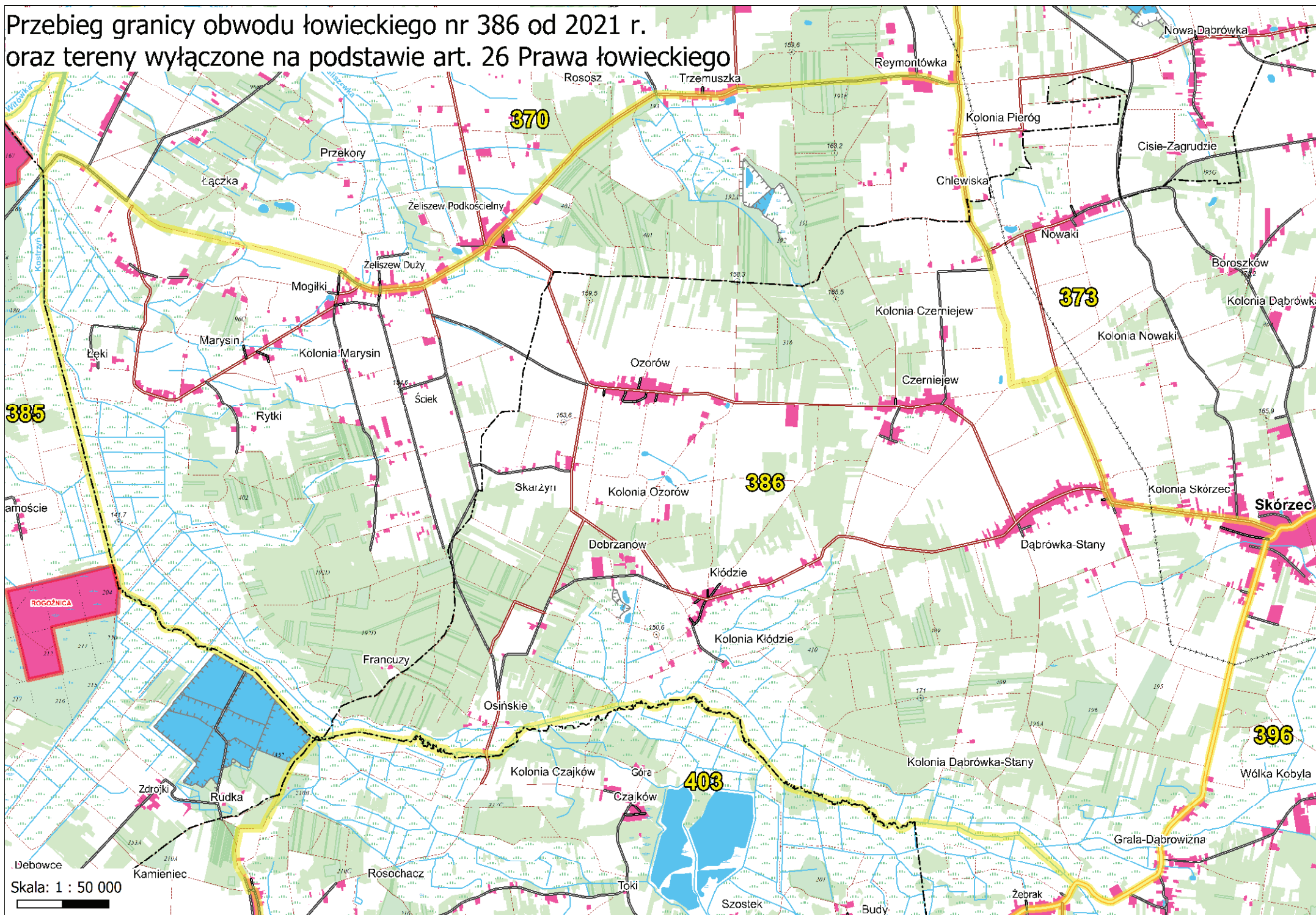
Przebieg granicy obwodu łowieckiego nr 385 od 2021 r. oraz tereny wyłączone na podstawie art. 26 Prawa łowieckiego



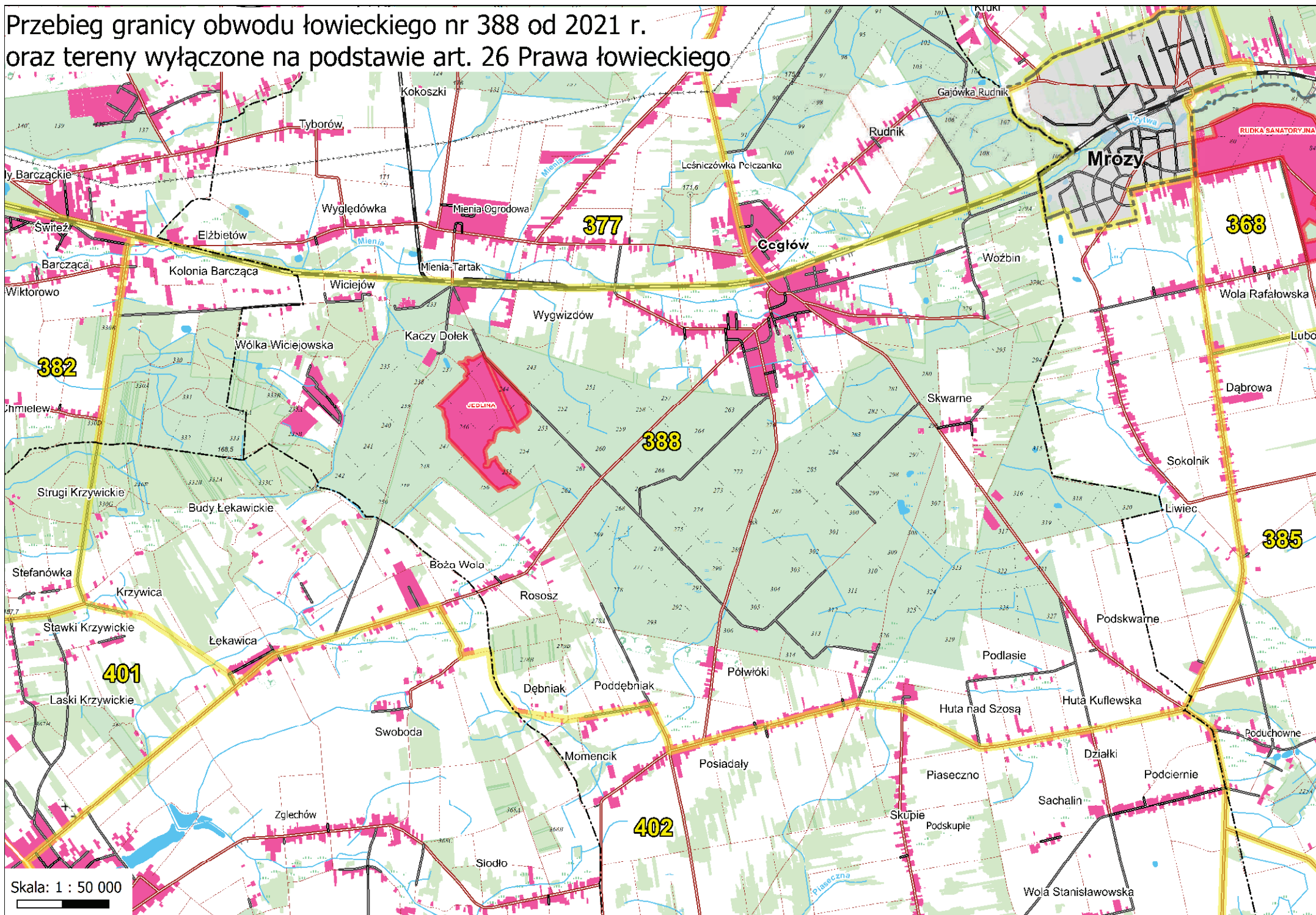
Skala: 1 : 55 000



Przebieg granicy obwodu łowieckiego nr 386 od 2021 r.
oraz tereny wyłączzone na podstawie art. 26 Prawa łowieckiego

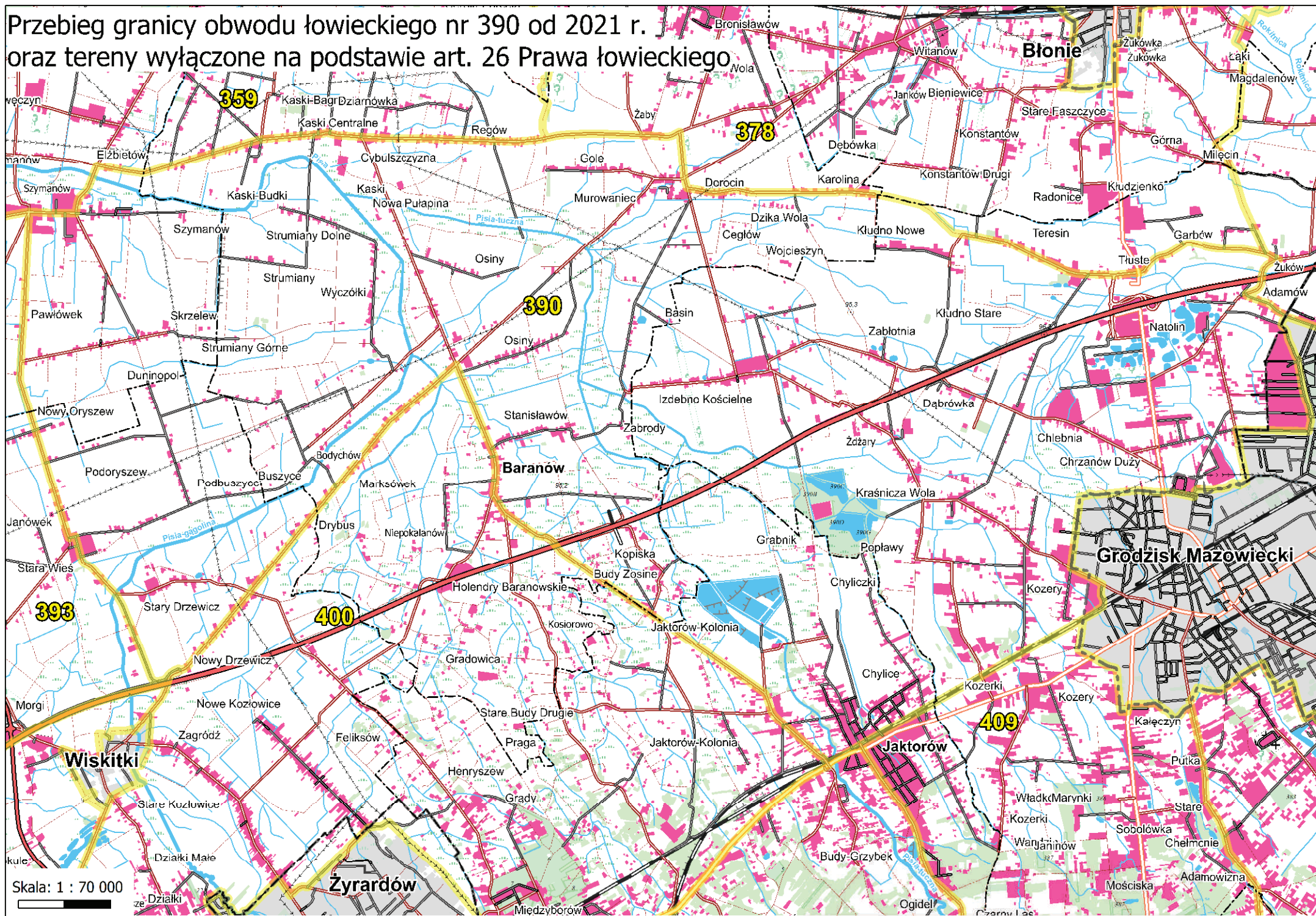


Przebieg granicy obwodu łowieckiego nr 388 od 2021 r.
oraz tereny wyłączzone na podstawie art. 26 Prawa łowieckiego

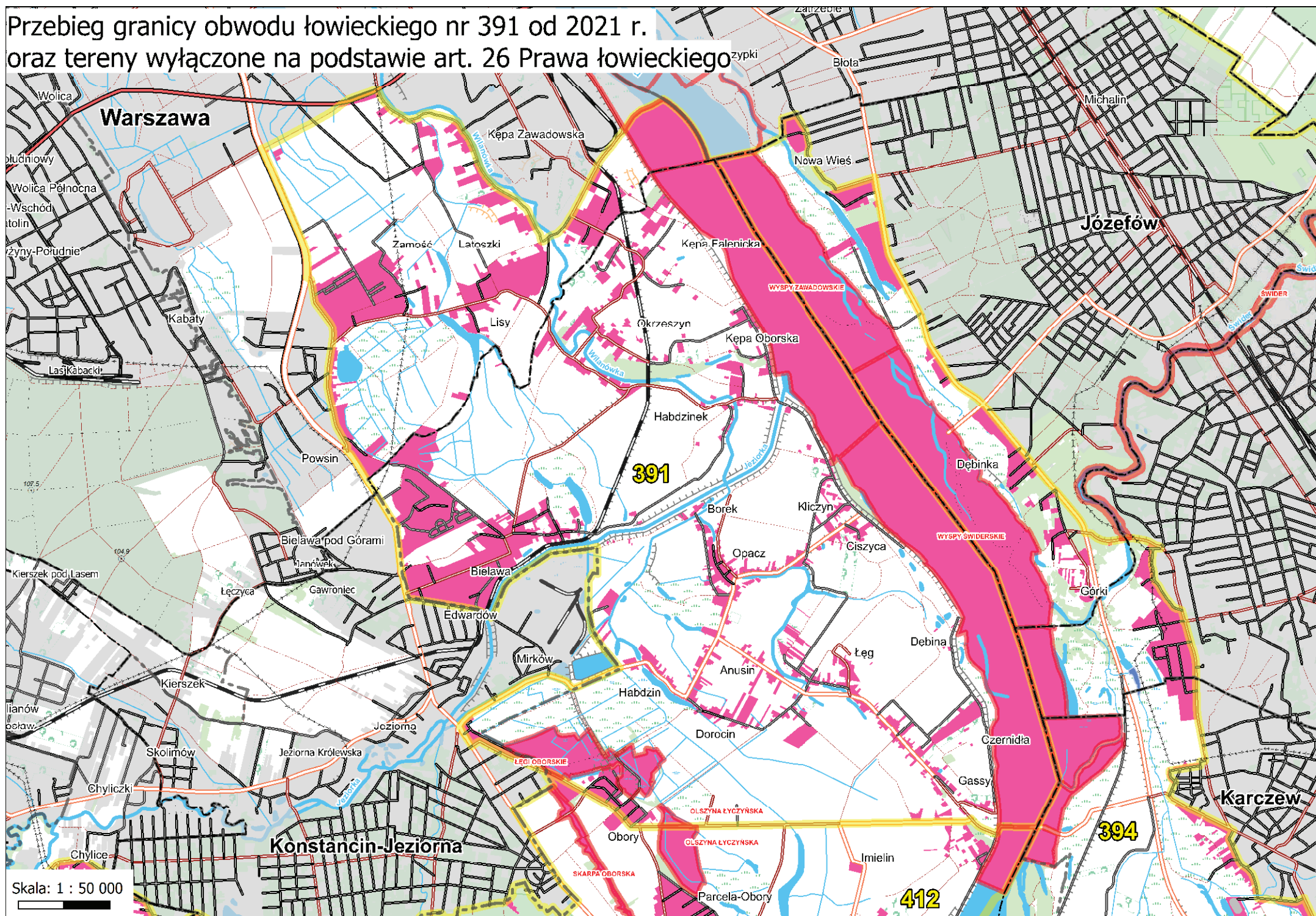


Skala: 1 : 50 000

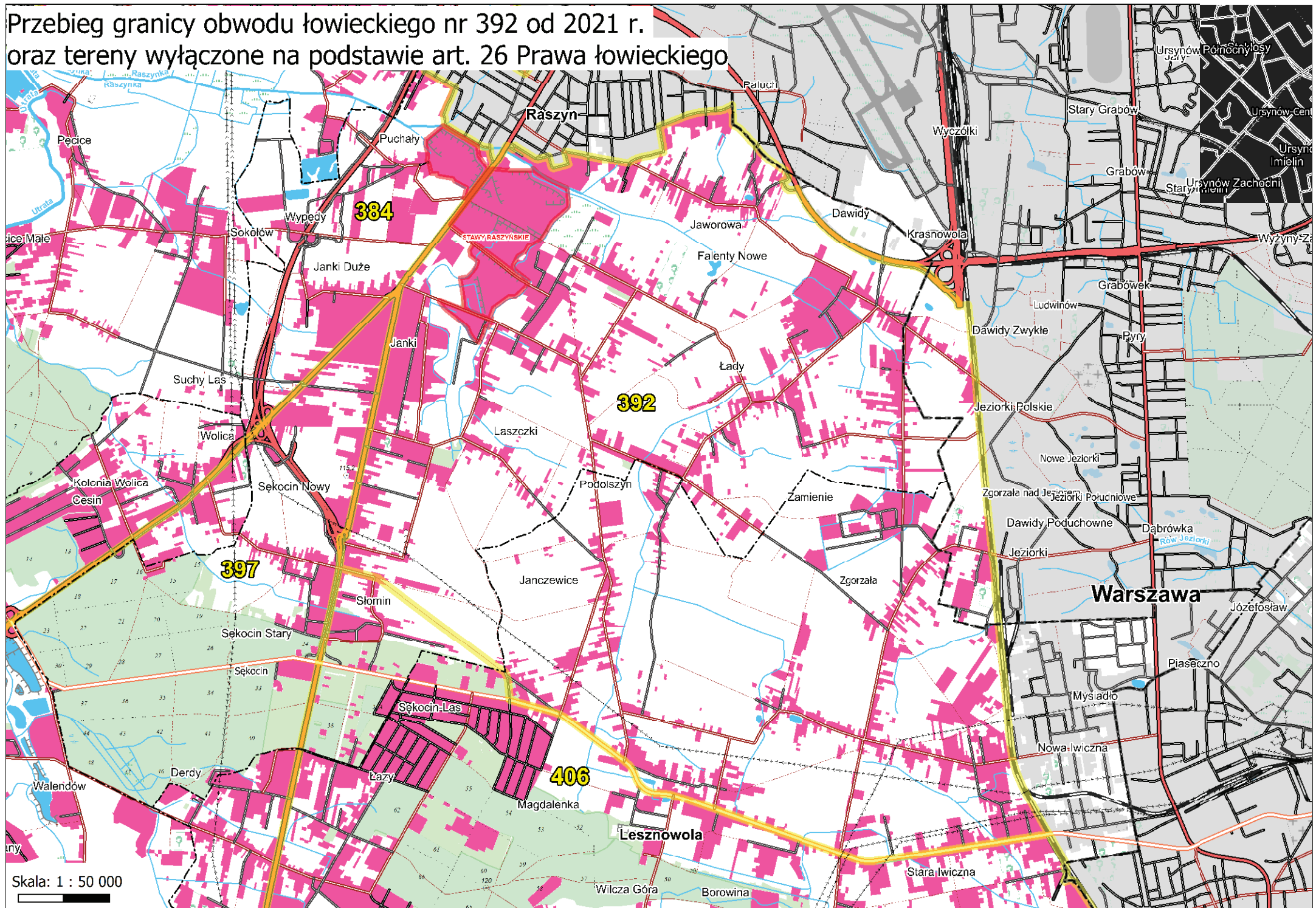
Przebieg granicy obwodu łowieckiego nr 390 od 2021 r. oraz tereny wyłączone na podstawie art. 26 Prawa łowieckiego



Przebieg granicy obwodu łowieckiego nr 391 od 2021 r.
oraz tereny wyłączane na podstawie art. 26 Prawa łowieckiego



Przebieg granicy obwodu łowieckiego nr 392 od 2021 r.
oraz tereny wyłączone na podstawie art. 26 Prawa łowieckiego



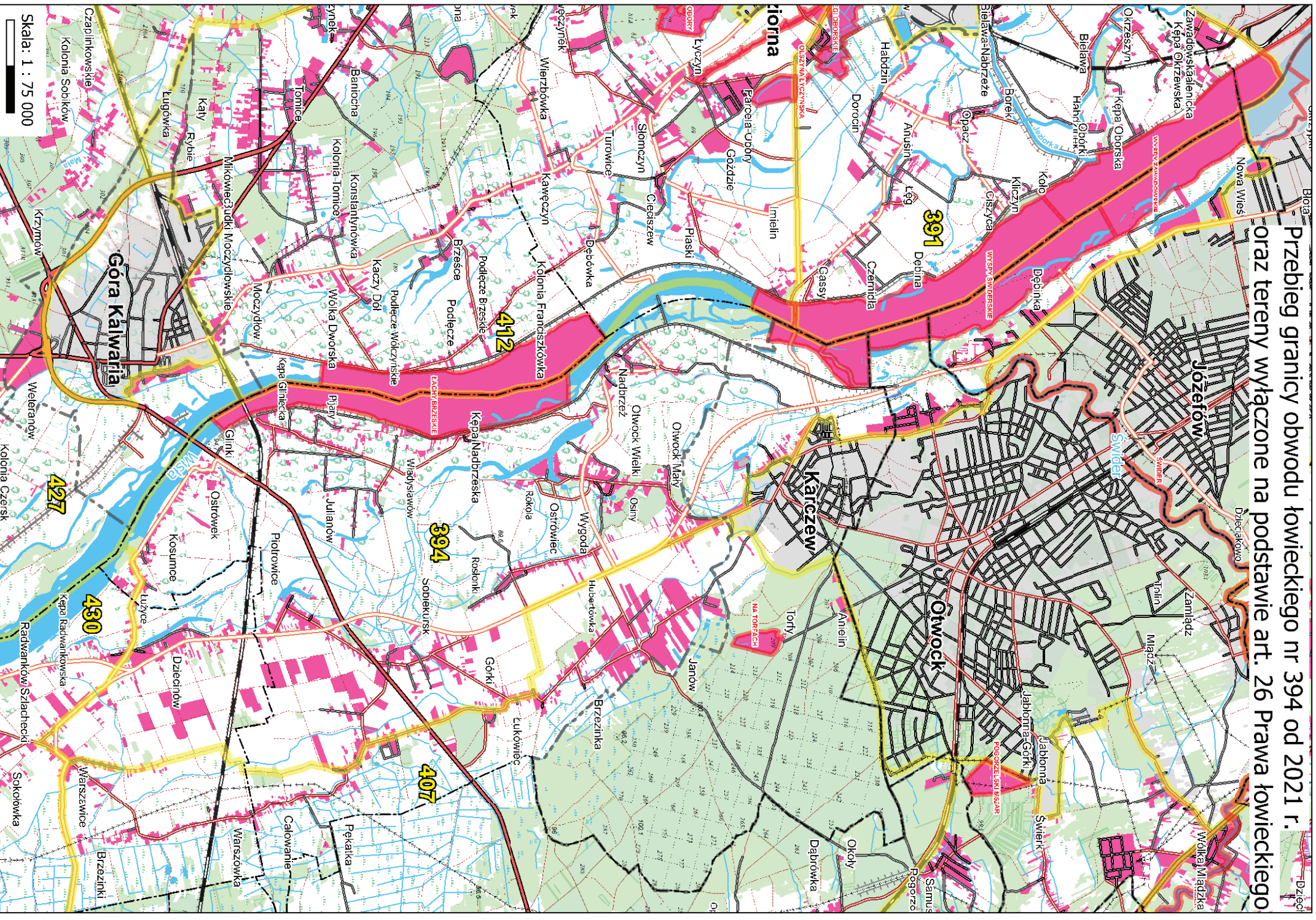
Przebieg granicy obwodu łowieckiego nr 393 od 2021 r. oraz tereny wyłączone na podstawie art. 26 Prawa łowieckiego



Skala: 1 : 55 000

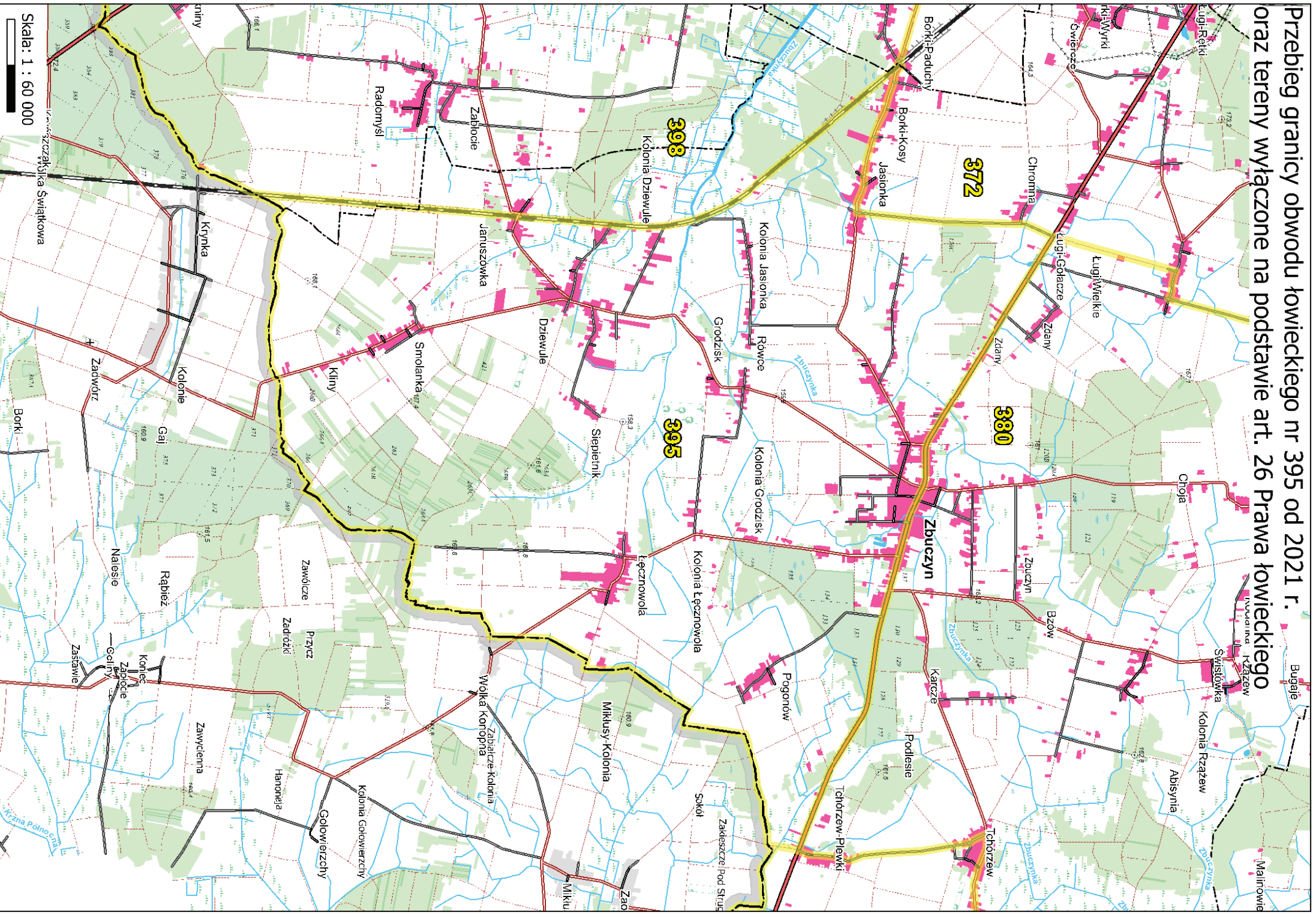


Przebieg granicy obwodu łowieckiego nr 394 od 2021 r.
oraz terenów wylączone na podstawie art. 26 Prawa łowieckiego



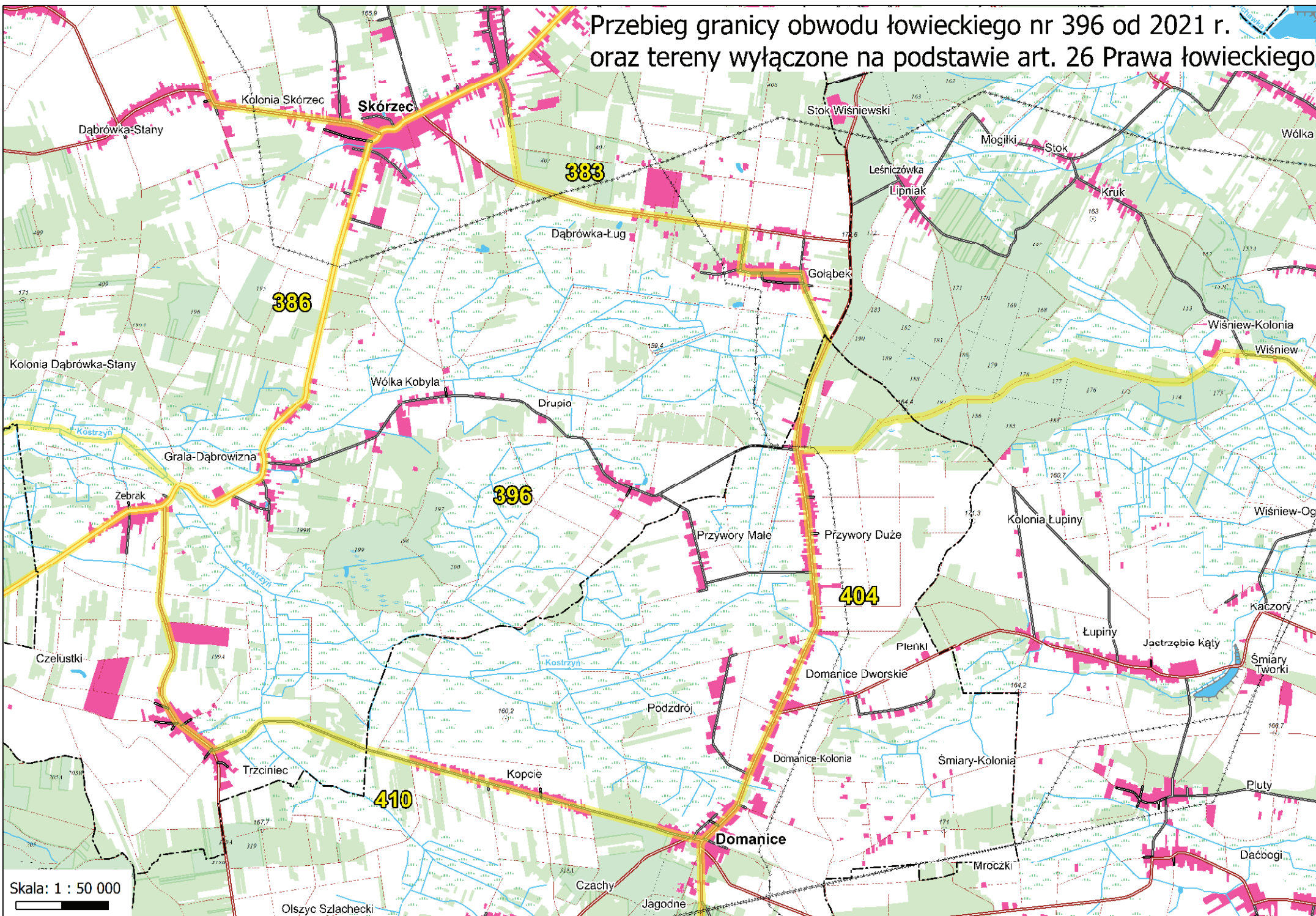
Skala: 1 : 75 000

Przebieg granicy obwodu łowieckiego nr 395 od 2021 r.
oraz tereny wyłączone na podstawie art. 26 Prawa łowieckiego



Skala: 1 : 60 000

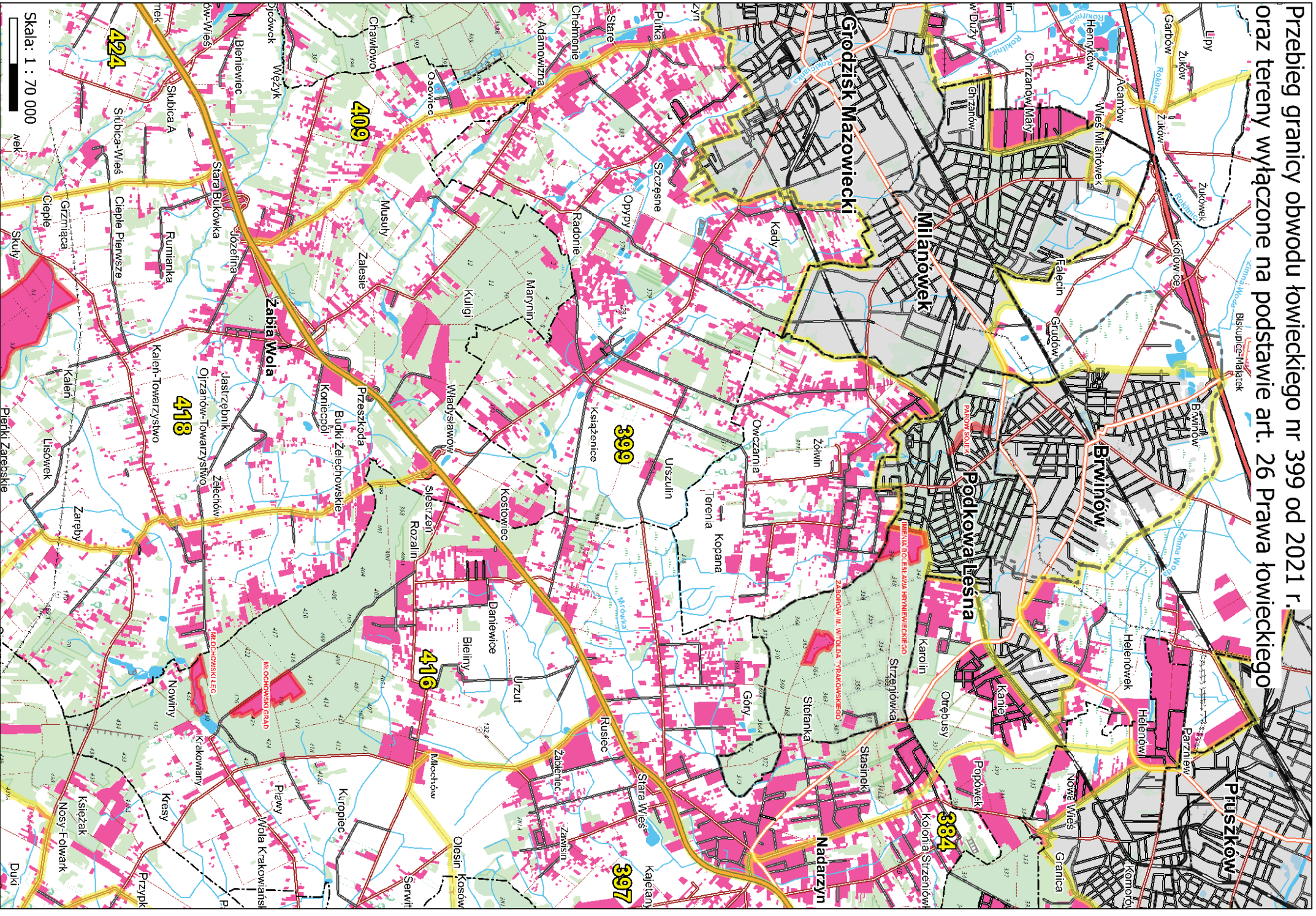
Przebieg granicy obwodu łowieckiego nr 396 od 2021 r.
oraz tereny wyłączane na podstawie art. 26 Prawa łowieckiego



Skala: 1 : 50 000

Olszyc Szlachecki

Przebieg granicy obwodu łowieckiego nr 399 od 2021 r.
oraz tereny wyłączone na podstawie art. 26 Prawa łowieckiego



Skala: 1 : 70 000

mek

Plenki Zarebskie

